LIBRARY
WEATHER BUREAU
36755

Valencia. Servicio especial meteorologico.

Mapa, 1913

36755

DATE	ISSUED TO

LIBRARY
WEATHER BUREAU
No. 36755

Federación Agraria de Levante

Complete for 1913.

LIBRARY
JAN 28 1913

SERVICIO ESPECIAL METEOROLÓGICO (por telégrafo) EN VALENCIA

MAPA *con la distribución de presiones y los vientos á las 8 de la mañana del*

28517
Ag
374

AÑO III

ÚM. 731

TEGORÍA:

RÉGIMEN

Imp. J. Vila Serra.—Valencia

AMPLIACIÓN

Division of Maps
JUN 15 1937
Library of Congress

Transfer
National Archives
Jun. 7, 1937

LIBRARY OF CONGRESS
FEB 21 1942
DUPLICATE
EXCHANGE

FEDERACIÓN AGRARIA DE LEVANTE

SERVICIO ESPECIAL METEOROLÓGICO (por telégrafo) EN VALENCIA

MAPA *con la distribución de presiones y los vientos á las 8 de la mañana del*

AÑO III

UM. 732

TEGORÍA:

RÉGIMEN

Imp. J. Vila Serra.—Valencia

AMPLIACIÓN

FOMENTO AGRARIA DE LEVANTE

SERVICIO ESPECIAL METEOROLÓGICO (por telégrafo) EN VALENCIA

MAPA *con la distribución de presiones y los vientos á las 8 de la mañana del*

AÑO III

ÚM. 733

TEGORÍA:

ÉGIMEN

AMPLIACIÓN

Imp. J. Vila Serra.—Valencia

SERVICIO ESPECIAL METEOROLÓGICO (por telégrafo) EN VALENCIA

MAPA *con la distribución de presiones y los vientos á las 8 de la mañana del*

AÑO III

M.

TEGORÍA:

ÉGIMEN

Imp. J. Vila Serra.—Valencia

AMPLIACIÓN

FEDERACIÓN AGRARIA DE LEVANTE

SERVICIO ESPECIAL METEOROLÓGICO (por telégrafo) EN VALENCIA

MAPA *con la distribución de presiones y los vientos d las 8 de la mañana del*

AÑO III

ÚM. 735

ATEGORÍA:

RÉGIMEN

AMPLIACIÓN

Imp. J. Vila Serra.—Valencia

SERVICIO ESPECIAL METEOROLÓGICO (por telégrafo) EN VALENCIA

MAPA *con la distribución de presiones y los vientos á las 8 de la mañana del*

AÑO III

NÚM. 736

CATEGORÍA:

RÉGIMEN

AMPLIACIÓN

Imp. J. Vila Serra.—Valencia

SERVICIO ESPECIAL METEOROLÓGICO (por telégrafo) EN VALENCIA

MAPA *con la distribución de presiones y los vientos á las 8 de la mañana del* 7

AÑO III

NÚM.

CATEGORÍA:

RÉGIMEN

AMPLIACIÓN

Imp. J. Vila Serra.—Valencia

Observación del OBSERVATORIO CENTRAL: Las presiones débiles residen al Sur d... ...ia y se aproxima á Galicia un centro de perturbación. Mar gruesa en el A... ...á la altura de Irlanda, marejadilla en el Cantábrico y el Mediterráneo ... ...s. Es probable que el tiempo empeore en las costas de Galicia y ... ...Cantábrico. Parecen tienden á empeorar el tiempo en el Mediterráneo.

SERVICIO ESPECIAL METEOROLÓGICO (por telégrafo) EN VALENCIA

MAPA *con la distribución de presiones y los vientos á las 8 de la mañana del*

AÑO III

NÚM.

CATEGORÍA:

RÉGIMEN

Imp. J. Vila Serra.—Valencia

AMPLIACIÓN

SERVICIO ESPECIAL METEOROLÓGICO (por telégrafo) EN VALENCIA

MAPA *con la distribución de presiones y los vientos á las 8 de la mañana del* [illegible]

Año III

Núm. [illegible]

CATEGORÍA:

RÉGIMEN

Imp. J. Vila Serra.—Valencia

AMPLIACIÓN

[illegible] vientos ecuato[illegible] m/m). En el Mediterr[illegible] núcleo en el Báltico (Riga 778.2 [illegible])

Se han dado lluvias bastante copiosas en toda Esp[illegible] En Levante han sido en las últimas 24 h[illegible] ya procreación señalabamos ha venido á prod[illegible] ximidades, sino mar afuera. Se han recojido 3 [illegible] nes la disposición lluviosa mediante nuevos secundarios. E[illegible] 26 m/m el dia 7.

Temperaturas regionales. Máxima: 16° Murcia. Mínima: 2° bajo cero Teruel. En Va[illegible] cia: 14° y 8°.

AVISOS MARITIMOS: Vientos fuertes del Sud en el Atlántico con mucha mar. [illegible] en el Estrecho de Gibraltar. Variables en el Mediterráneo y del E. en la parte [illegible] rior.

3 tarde.-YM

SERVICIO ESPECIAL METEOROLÓGICO (por telégrafo) EN VALENCIA

MAPA *con la distribución de presiones y los vientos d las 8 de la mañana del*

Año III

Núm.

CATEGORÍA:

RÉGIMEN

Imp. J. Vila Serra.—Valencia

AMPLIACIÓN

LIBRARY
JUL 24 1913

LIBRARY
FEB 13 1911

SERVICIO ESPECIAL METEOROLÓGICO (por telégrafo) EN VALENCIA

MAPA *con la distribución de presiones y los vientos á las 8 de la mañana del*

AÑO III

NÚM.

ATEGORÍA:

RÉGIMEN

Imp. J. Vila Serra. – Valencia

AMPLIACIÓN

SERVICIO ESPECIAL METEOROLÓGICO (por telégrafo) EN VALENCIA

MAPA *con la distribución de presiones y los vientos á las 8 de la mañana del*

AÑO III

ÚM.

ATEGORÍA:

RÉGIMEN

AMPLIACIÓN

Imp. J. Vila Serra.—Valencia

SERVICIO ESPECIAL METEOROLÓGICO (por telégrafo) EN VALENCIA

MAPA *con la distribución de presiones y los vientos á las 8 de la mañana del*

AÑO III

NÚM.

CATEGORÍA:

RÉGIMEN

Imp. J. Vila Serra.—Valencia

AMPLIACIÓN

SERVICIO ESPECIAL METEOROLÓGICO (por telégrafo) EN VALENCIA

MAPA *con la distribución de presiones y los vientos d las 8 de la mañana del*

AÑO III

NÚM. 744

CATEGORÍA:

RÉGIMEN

AMPLIACIÓN

Imp. J. Vila Serra.—Valencia

ESTACIÓN AGRARIA DE LEVANTE

SERVICIO ESPECIAL METEOROLÓGICO (por telégrafo) EN VALENCIA

MAPA *con la distribución de presiones y los vientos á las 8 de la mañana del*

AÑO III

NÚM. ..

ATEGORÍA:

RÉGIMEN

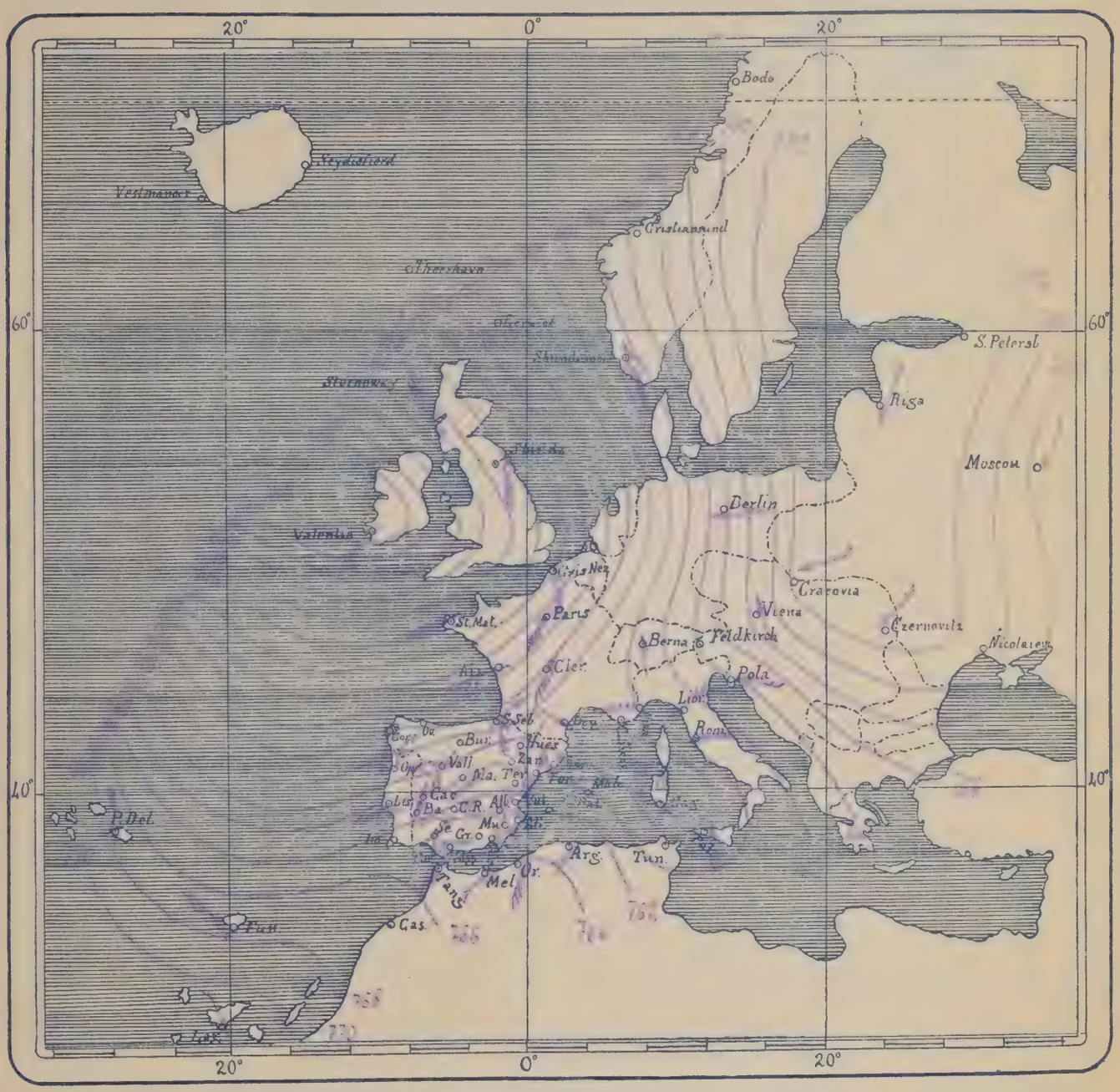

Imp. J. Vila Serra.—Valencia

AMPLIACIÓN

SERVICIO ESPECIAL METEOROLÓGICO (por telégrafo) EN VALENCIA

MAPA *con la distribución de presiones y los vientos á las 8 de la mañana del*

AÑO III

NÚM.

CATEGORÍA:

RÉGIMEN

Imp. J. Vila Serra.—Valencia

AMPLIACIÓN

SERVICIO ESPECIAL METEOROLÓGICO (por telégrafo) EN VALENCIA

MAPA *con la distribución de presiones y los vientos d las 8 de la mañana del*

AÑO III

NÚM.

CATEGORÍA:

RÉGIMEN

AMPLIACIÓN

Imp. J. Vila Serra.—Valencia

FEDERACION AGRARIA DE VALENCIA

SERVICIO ESPECIAL METEOROLÓGICO (por telégrafo) EN VALENCIA

MAPA *con la distribución de presiones y los vientos d las 8 de la mañana del*

Apreciación del Observatorio Central Meteorológico

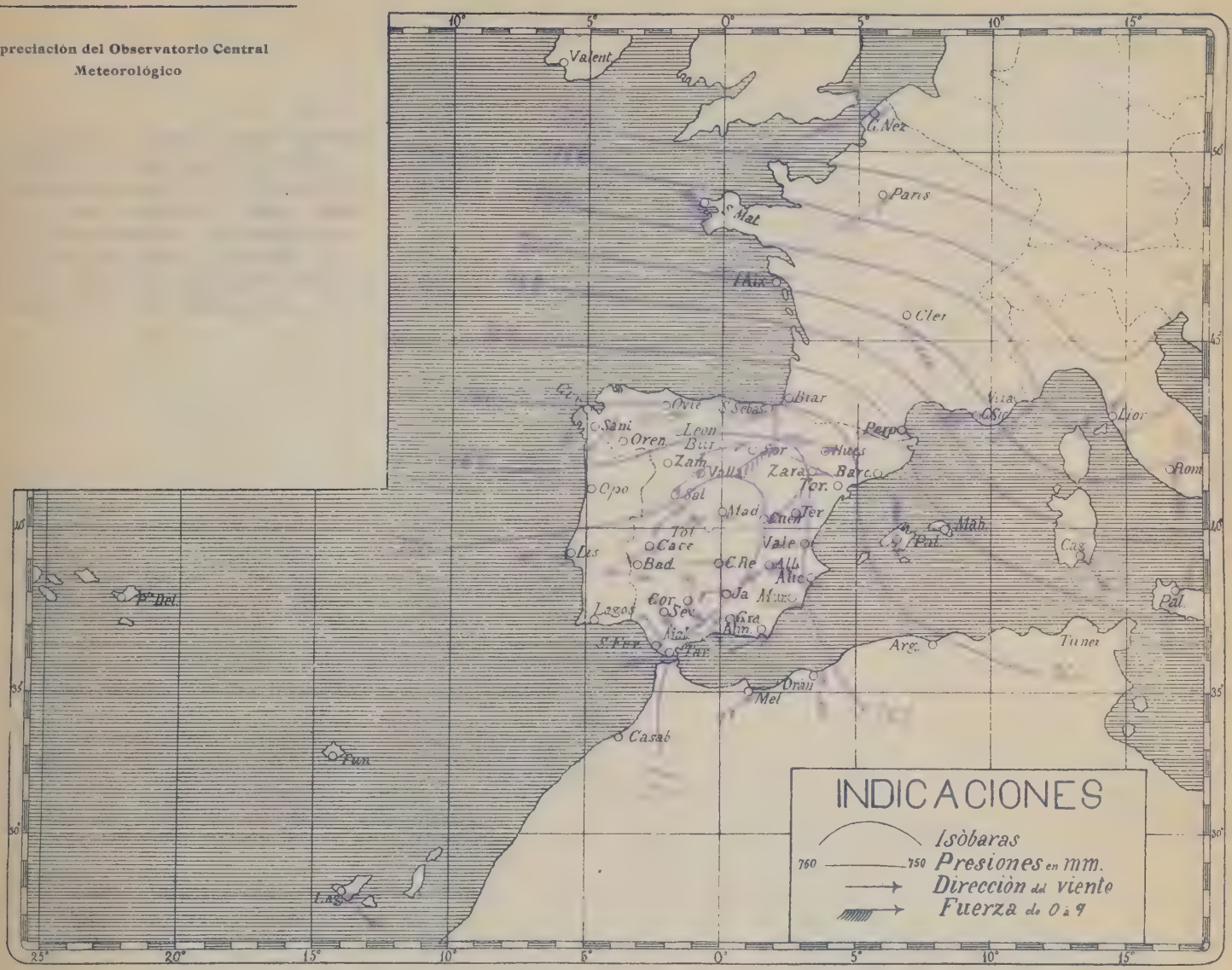

AÑO II NÚM.

CATEGORÍA: RÉGIMEN

AMPLIACIÓN

SERVICIO ESPECIAL METEOROLÓGICO (por telégrafo) EN VALENCIA

MAPA *con la distribución de presiones y los vientos á las 8 de la mañana del*

AÑO III

NÚM.

CATEGORÍA:

RÉGIMEN

AMPLIACIÓN

Imp. J. Vila Serra.—Valencia

SERVICIO ESPECIAL METEOROLÓGICO (por telégrafo) EN VALENCIA

MAPA *con la distribución de presiones y los vientos á las 8 de la mañana del*

AÑO III

NÚM.

ATEGORÍA:

RÉGIMEN

AMPLIACIÓN

Imp. J. Vila Serra.—Valencia

LIBRARY
DEC 18 1918

FEB 24 1913
Weather Bureau

SERVICIO ESPECIAL METEOROLÓGICO (por telégrafo) EN VALENCIA

MAPA *con la distribución de presiones y los vientos á las 8 de la mañana del* 21

AÑO III

NÚM.

ATEGORÍA:

RÉGIMEN

AMPLIACIÓN

Imp. J. Vila Serra.—Valencia

SERVICIO ESPECIAL METEOROLÓGICO (por telégrafo) EN VALENCIA

MAPA *con la distribución de presiones y los vientos á las 8 de la mañana del*

AÑO III

NÚM.

ATEGORÍA:

RÉGIMEN

Imp. J. Vila Serra.—Valencia

AMPLIACIÓN

SERVICIO ESPECIAL METEOROLÓGICO (por telégrafo) EN VALENCIA

MAPA *con la distribución de presiones y los vientos á las 8 de la mañana del*

AÑO III

NÚM.

CATEGORÍA:

RÉGIMEN

AMPLIACIÓN

Imp. J. Vila Serra.—Valencia

SERVICIO ESPECIAL METEOROLÓGICO (por telégrafo) EN VALENCIA

MAPA *con la distribución de presiones y los vientos á las 8 de la mañana del*

Año III

Núm.

ATEGORÍA:

RÉGIMEN

Imp. J. Vila Serra.—Valencia

AMPLIACIÓN

SERVICIO ESPECIAL METEOROLÓGICO (por telégrafo) EN VALENCIA

MAPA *con la distribución de presiones y los vientos d las 8 de la mañana del* [illegible]

AÑO III

NÚM.

ATEGORÍA:

RÉGIMEN

AMPLIACIÓN

Imp. J. Vila Serra.—Valencia

FEDERACIÓN AGRARIA DE LEVANTE

SERVICIO ESPECIAL METEOROLÓGICO (por telégrafo) EN VALENCIA

MAPA *con la distribución de presiones y los vientos á las 8 de la mañana del*

AÑO III

NÚM.

ATEGORÍA:

RÉGIMEN

Imp. J. Vila Serra.—Valencia

AMPLIACIÓN

SERVICIO ESPECIAL METEOROLÓGICO (por telégrafo) EN VALENCIA

MAPA *con la distribución de presiones y los vientos á las 8 de la mañana del* 27 [illegible]

AÑO III

NÚM.

ATEGORÍA:

RÉGIMEN

AMPLIACIÓN

Imp. J. Vila Serra.—Valencia

SERVICIO ESPECIAL METEOROLÓGICO (por telégrafo) EN VALENCIA

MAPA *con la distribución de presiones y los vientos á las 8 de la mañana del* [illegible]

AÑO III

ÚM.

TEGORÍA:

RÉGIMEN

Imp. J. Vila Serra.—Valencia

AMPLIACIÓN

SERVICIO ESPECIAL METEOROLÓGICO (por telégrafo) EN VALENCIA

MAPA *con la distribución de presiones y los vientos á las 8 de la mañana del* 29 [illegible]

AÑO III

NÚM.

ATEGORÍA:

RÉGIMEN

Imp. J. Vila Serra.—Valencia

AMPLIACIÓN

SERVICIO ESPECIAL METEOROLÓGICO (por telégrafo) EN VALENCIA

MAPA *con la distribución de presiones y los vientos á las 8 de la mañana del* [illegible]

AÑO III

NUM. [illegible]

CATEGORÍA:

RÉGIMEN

AMPLIACIÓN

Imp. J. Vila Serra.—Valencia

FEDERACIÓN AGRARIA DE LEVANTE

SERVICIO ESPECIAL METEOROLÓGICO (por telégrafo) EN VALENCIA

MAPA *con la distribución de presiones y los vientos á las 8 de la mañana del*

AÑO III

NÚM.

ATEGORÍA:

RÉGIMEN

AMPLIACIÓN

Imp. J. Vila Serra.—Valencia

LIBRARY
FEB 24 191

LIBRARY
MAR 12 1913

SERVICIO ESPECIAL METEOROLÓGICO (por telégrafo) EN VALENCIA

MAPA *con la distribución de presiones y los vientos á las 8 de la mañana del* 1 Mzo 1913

AÑO III

NÚM.

ATEGORÍA:

RÉGIMEN

AMPLIACIÓN

Imp. J. Vila Serra.—Valencia

SERVICIO ESPECIAL METEOROLÓGICO (por telégrafo) EN VALENCIA

MAPA *con la distribución de presiones y los vientos á las 8 de la mañana del*

AÑO III

NÚM.

CATEGORÍA:

RÉGIMEN

Imp. J. Vila Serra.—Valencia

AMPLIACIÓN

SERVICIO ESPECIAL METEOROLÓGICO (por telégrafo) EN VALENCIA

MAPA *con la distribución de presiones y los vientos á las 8 de la mañana del*

AÑO III

NÚM.

CATEGORÍA:

RÉGIMEN

Imp. J. Vila Serra.—Valencia

AMPLIACIÓN

SERVICIO ESPECIAL METEOROLÓGICO (por telégrafo) EN VALENCIA

MAPA *con la distribución de presiones y los vientos á las 8 de la mañana del*

AÑO III

NÚM. ...

CATEGORÍA:

RÉGIMEN

Imp. J. Vila Serra.—Valencia

AMPLIACIÓN

SERVICIO ESPECIAL METEOROLÓGICO (por telégrafo) EN VALENCIA

MAPA *con la distribución de presiones y los vientos á las 8 de la mañana del* [illegible]

AÑO III

NÚM. ....

CATEGORÍA:

RÉGIMEN

Imp. J. Vila Serra.—Valencia

AMPLIACIÓN

SERVICIO ESPECIAL METEOROLÓGICO (por telégrafo) EN VALENCIA

MAPA *con la distribución de presiones y los vientos á las 8 de la mañana del*

AÑO III

NÚM. ..

CATEGORÍA:

RÉGIMEN

Imp. J. Vila Serra.—Valencia

AMPLIACIÓN

SERVICIO ESPECIAL METEOROLÓGICO (por telégrafo) EN VALENCIA

MAPA *con la distribución de presiones y los vientos d las 8 de la mañana del*

AÑO III

NÚM. ...

CATEGORÍA:

RÉGIMEN

Imp. J. Vila Serra.—Valencia

AMPLIACIÓN

SERVICIO ESPECIAL METEOROLÓGICO (por telégrafo) EN VALENCIA

MAPA *con la distribución de presiones y los vientos á las 8 de la mañana del*

AÑO III

NÚM.

CATEGORÍA:

RÉGIMEN

Imp. J. Vila Serra.—Valencia

AMPLIACIÓN

SERVICIO ESPECIAL METEOROLÓGICO (por telégrafo) EN VALENCIA

MAPA *con la distribución de presiones y los vientos á las 8 de la mañana del*

AÑO III

NÚM. ..

CATEGORÍA:

RÉGIMEN

Imp. J. Vila Serra.—Valencia

AMPLIACIÓN

SERVICIO ESPECIAL METEOROLÓGICO (por telégrafo) EN VALENCIA

MAPA *con la distribución de presiones y los vientos á las 8 de la mañana del*

AÑO III

NÚM. ..

ATEGORÍA:

RÉGIMEN

Imp. J. Vila Serra.—Valencia

AMPLIACIÓN

SERVICIO ESPECIAL METEOROLÓGICO (por telégrafo) EN VALENCIA

MAPA *con la distribución de presiones y los vientos á las 8 de la mañana del*

AÑO III

NÚM.

ATEGORÍA:

RÉGIMEN

Imp. J. Vila Serra.—Valencia

AMPLIACIÓN

SERVICIO ESPECIAL METEOROLÓGICO (por telégrafo) EN VALENCIA

MAPA *con la distribución de presiones y los vientos á las 8 de la mañana del*

AÑO III

NÚM. ..

ATEGORÍA:

RÉGIMEN

Imp. J. Vila Serra.—Valencia

AMPLIACIÓN

SERVICIO ESPECIAL METEOROLÓGICO (por telégrafo) EN VALENCIA

MAPA *con la distribución de presiones y los vientos á las 8 de la mañana del*

AÑO III

NÚM.

ATEGORÍA:

RÉGIMEN

Imp. J. Vila Serra.—Valencia

AMPLIACIÓN

SERVICIO ESPECIAL METEOROLÓGICO (por telégrafo) EN VALENCIA

MAPA *con la distribución de presiones y los vientos á las 8 de la mañana del*

AÑO III

NÚM. .....

ATEGORÍA:

RÉGIMEN

Imp. J. Vila Serra.—Valencia

AMPLIACIÓN

SERVICIO ESPECIAL METEOROLÓGICO (por telégrafo) EN VALENCIA

MAPA *con la distribución de presiones y los vientos á las 8 de la mañana del*

Apreciacion del Observatorio Central Meteorológico

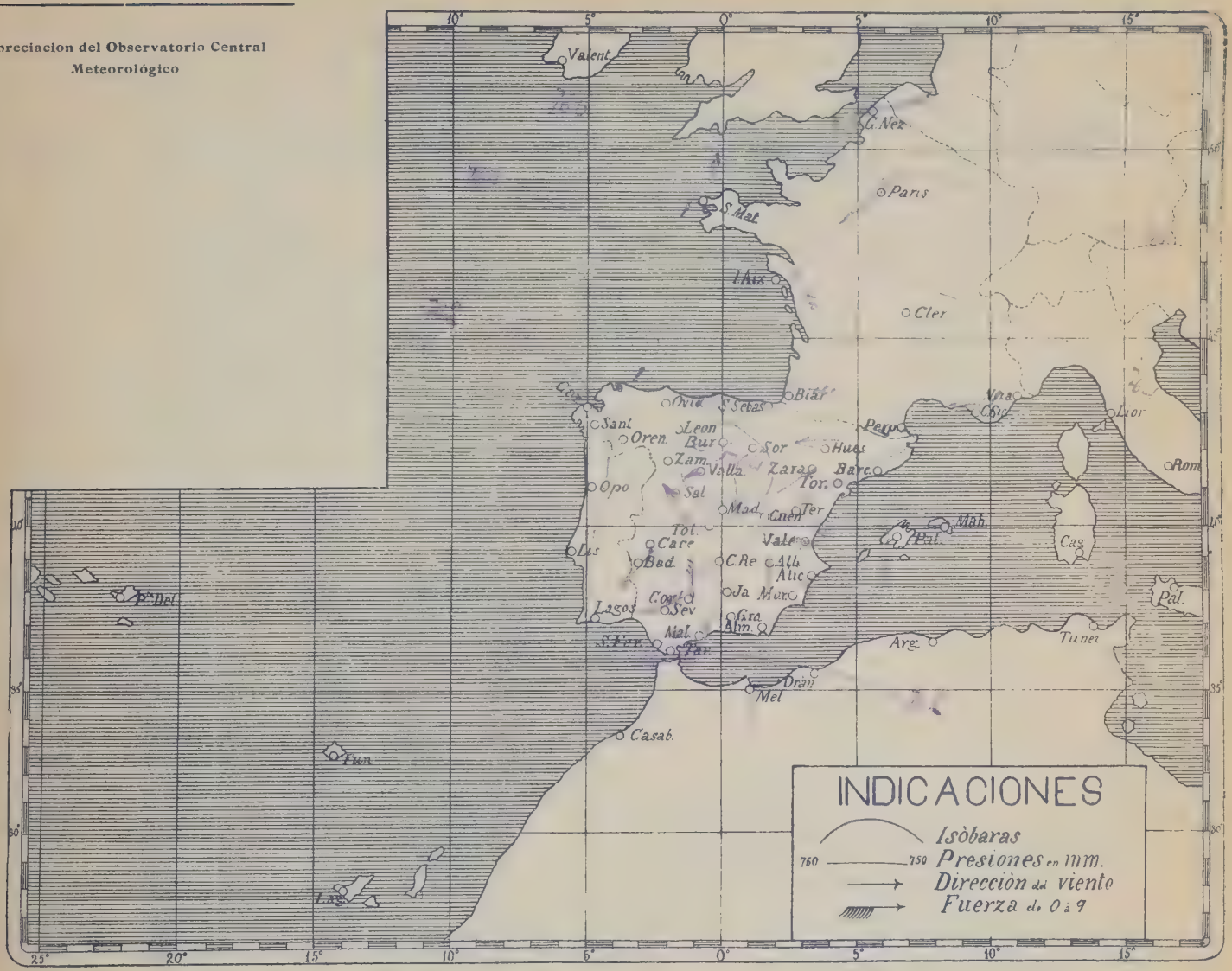

AÑO II NÚM. [illegible]

CATEGORÍA: [illegible] RÉGIMEN

AMPLIACIÓN

SERVICIO ESPECIAL METEOROLÓGICO (por telégrafo) EN VALENCIA

MAPA *con la distribución de presiones y los vientos á las 8 de la mañana del*

AÑO III

NÚM.

ATEGORÍA:

RÉGIMEN

Imp. J. Vila Serra.—Valencia

AMPLIACIÓN

SERVICIO ESPECIAL METEOROLÓGICO (por telégrafo) EN VALENCIA

MAPA *con la distribución de presiones y los vientos á las 8 de la mañana del*

AÑO III

NÚM.

ATEGORÍA:

RÉGIMEN

Imp. J. Vila Serra.—Valencia

AMPLIACIÓN

SERVICIO ESPECIAL METEOROLÓGICO (por telégrafo) EN VALENCIA

MAPA *con la distribución de presiones y los vientos á las 8 de la mañana del*

AÑO III

NÚM. ..

ATEGORÍA:

RÉGIMEN

Imp. J. Vila Serra.—Valencia

AMPLIACIÓN

SERVICIO ESPECIAL METEOROLÓGICO (por telégrafo) EN VALENCIA

MAPA *con la distribución de presiones y los vientos á las 8 de la mañana del*

AÑO III

NÚM.

CATEGORÍA:

RÉGIMEN

Imp. J. Vila Serra.—Valencia

AMPLIACIÓN

LIBRARY
MAR 12 1913
Weather Bureau

SERVICIO ESPECIAL METEOROLÓGICO (por telégrafo) EN VALENCIA

MAPA *con la distribución de presiones y los vientos á las 8 de la mañana del*

AÑO III

NÚM.

CATEGORÍA:

RÉGIMEN

Imp. J. Vila Serra.—Valencia

AMPLIACIÓN

SERVICIO ESPECIAL METEOROLÓGICO (por telégrafo) EN VALENCIA

MAPA *con la distribución de presiones y los vientos á las 8 de la mañana del*

AÑO III

NÚM.

ATEGORÍA:

RÉGIMEN

Imp. J. Vila Serra.—Valencia

AMPLIACIÓN

SERVICIO ESPECIAL METEOROLÓGICO (por telégrafo) EN VALENCIA

MAPA *con la distribución de presiones y los vientos á las 8 de la mañana del* [illegible]

Apreciacion del Observatorio Central Meteorológico

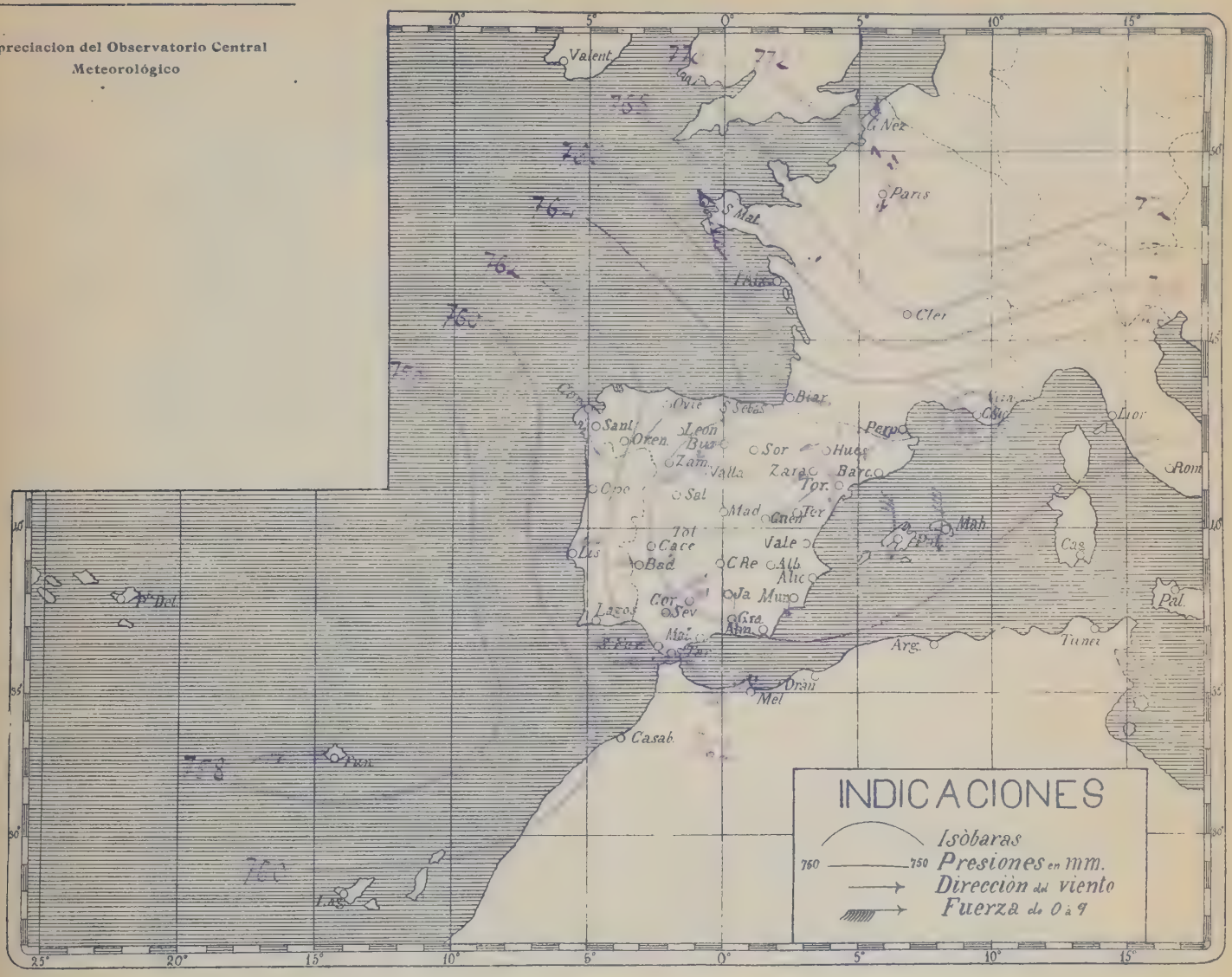

AÑO II NÚM. [illegible]

CATEGORÍA: [illegible] RÉGIMEN

AMPLIACIÓN

[illegible] jas presiones p[illegible]

[illegible] Nez 773.0 [illegible]

[illegible] Gorga - 50.0 Faura - 45.6 Benicasim - [illegible] 43.2 Beniganim - 40.4 Albaida (Puerto) - 40.0 Convento de Santo [illegible] - [illegible] Calabarra (Monserrat) - 31.6 Fuente la Higuera ([illegible]) - [illegible] Albaida - 24.4 Ayora - [illegible] Albaida ([illegible] Teruel - 15.5 Requena - 15.3 Chelva - [illegible]

Temperaturas regionales. Máxima: 18° Alicante y Murcia. Mínima: 1° [illegible] Teruel. En Valencia: 17° y [illegible]

AVISOS MARITIMOS: Vientos del Sud y SE; en el Atlántico y Canal de la [illegible] Levante duro en el Estrecho de Gibraltar. Vientos calmosos del [illegible] al Sud en [illegible] Mediterráneo.

SERVICIO ESPECIAL METEOROLÓGICO (por telégrafo) EN VALENCIA

MAPA *con la distribución de presiones y los vientos á las 8 de la mañana del*

AÑO III

NÚM. . .

CATEGORÍA:

RÉGIMEN

Imp. J. Vila Serra.—Valencia

AMPLIACIÓN

SERVICIO ESPECIAL METEOROLÓGICO (por telégrafo) EN VALENCIA

MAPA *con la distribución de presiones y los vientos á las 8 de la mañana del*

AÑO III

NÚM.

ATEGORÍA:

RÉGIMEN

Imp. J. Vila Serra.—Valencia

AMPLIACIÓN

SERVICIO ESPECIAL METEOROLÓGICO (por telégrafo) EN VALENCIA

MAPA *con la distribución de presiones y los vientos á las 8 de la mañana del*

Año III

Núm.

ATEGORÍA:

RÉGIMEN

Imp. J. Vila Serra.—Valencia

AMPLIACIÓN

SERVICIO ESPECIAL METEOROLÓGICO (por telégrafo) EN VALENCIA

MAPA *con la distribución de presiones y los vientos á las 8 de la mañana del*

AÑO III

NÚM. ..

CATEGORÍA:

RÉGIMEN

Imp. J. Vila Serra.—Valencia

AMPLIACIÓN

SERVICIO ESPECIAL METEOROLÓGICO (por telégrafo) EN VALENCIA

MAPA *con la distribución de presiones y los vientos á las 8 de la mañana del* 28 Nbre 19

Apreciación del Observatorio Central Meteorológico

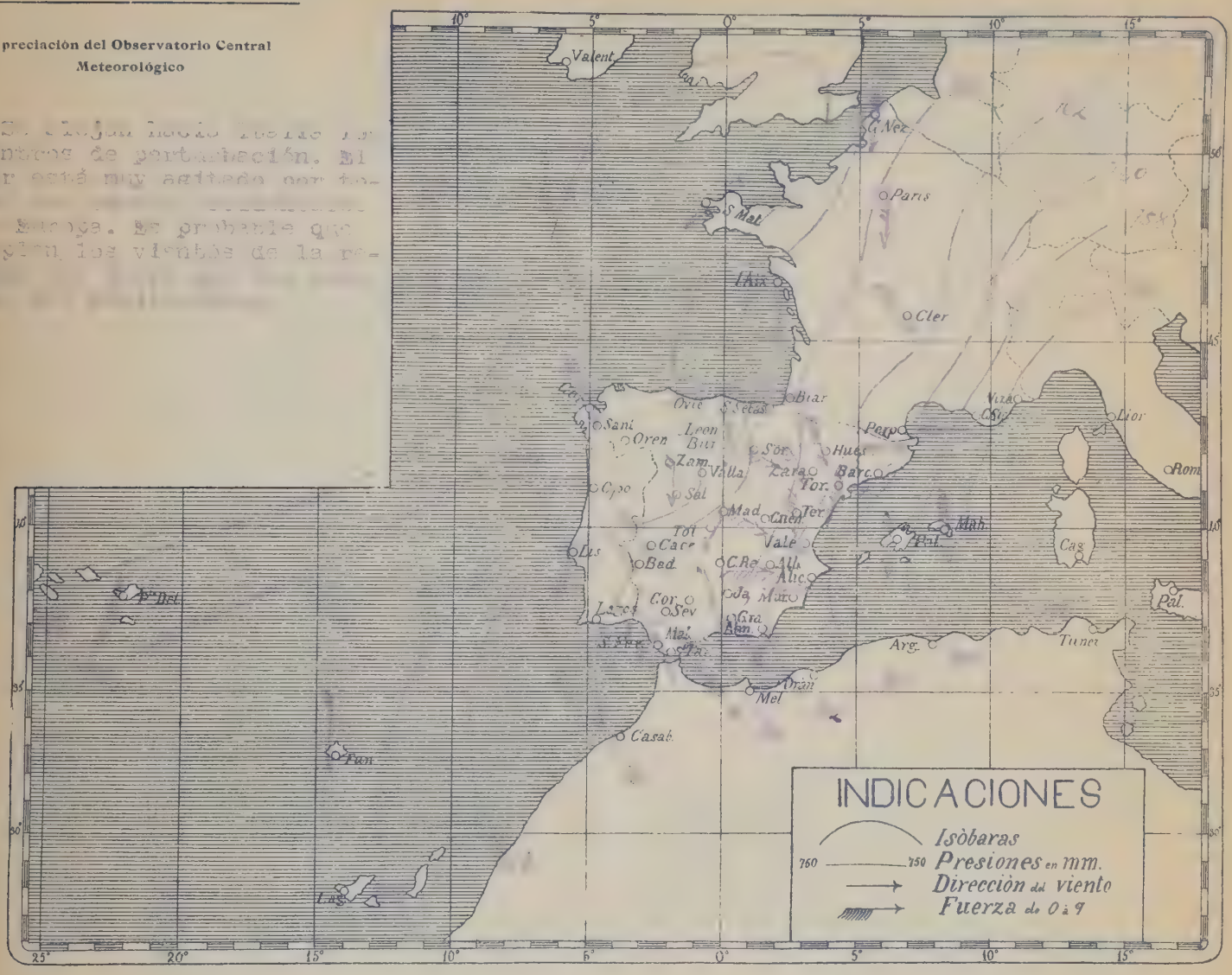

IMP. J. VILA SERRA.—VALENCIA

AÑO II NÚM. 789

CATEGORÍA: RÉGIMEN

AMPLIACIÓN

LIBRARY
MAR 13 1913
Weather Bureau

LIBRARY
MAR 25 1913

SERVICIO ESPECIAL METEOROLÓGICO (por telégrafo) EN VALENCIA

MAPA *con la distribución de presiones y los vientos á las 8 de la mañana del*

AÑO III

NÚM. ...

ATEGORÍA:

RÉGIMEN

Imp. J. Vila Serra.—Valencia

AMPLIACIÓN

SERVICIO ESPECIAL METEOROLÓGICO (por telégrafo) EN VALENCIA

MAPA *con la distribución de presiones y los vientos á las 8 de la mañana del* 2 Marzo 191

Apreciación del Observatorio Central Meteorológico

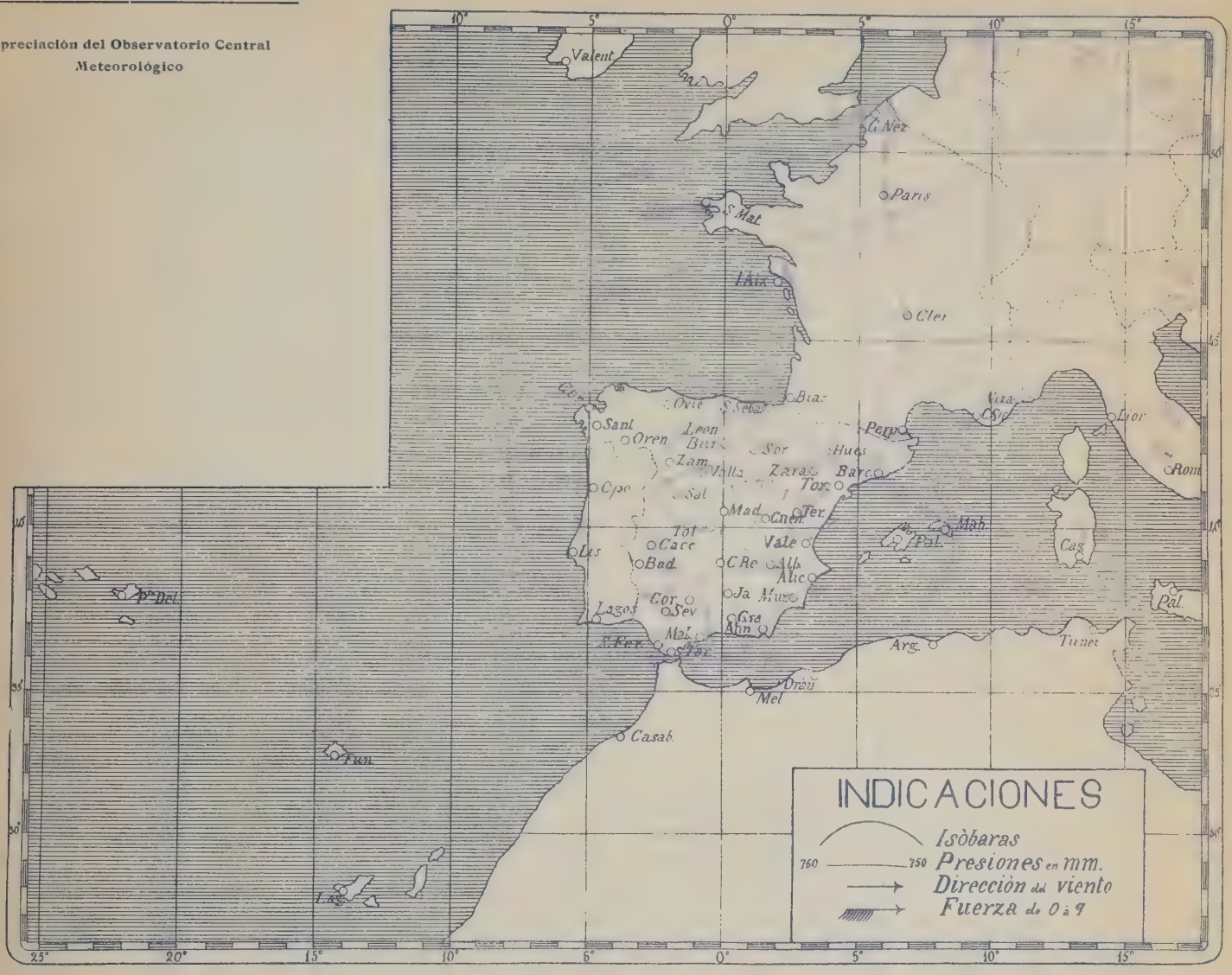

AÑO II NÚM.

CATEGORÍA: . E. (Equilibrio).- RÉGIMEN

AMPLIACIÓN

SERVICIO ESPECIAL METEOROLÓGICO (por telégrafo) EN VALENCIA

MAPA *con la distribución de presiones y los vientos á las 8 de la mañana del* [illegible]

AÑO III

NÚM. [illegible]

ATEGORÍA:

RÉGIMEN

Imp. J. Vila Serra.—Valencia

AMPLIACIÓN

FEDERACIÓN AGRARIA DE LEVANTE

SERVICIO ESPECIAL METEOROLÓGICO (por telégrafo) EN VALENCIA

MAPA *con la distribución de presiones y los vientos á las 8 de la mañana del*

AÑO III

NÚM. .....

ATEGORÍA:

RÉGIMEN

Imp. J. Vila Serra.—Valencia

AMPLIACIÓN



SERVICIO ESPECIAL METEOROLÓGICO (por telégrafo) EN VALENCIA

MAPA *con la distribución de presiones y los vientos á las 8 de la mañana del*

AÑO III

NÚM. ..

ATEGORÍA:

RÉGIMEN

Imp. J. Vila Serra.—Valencia

AMPLIACIÓN

SERVICIO ESPECIAL METEOROLÓGICO (por telégrafo) EN VALENCIA

MAPA *con la distribución de presiones y los vientos á las 8 de la mañana del*

AÑO III

NÚM. ...

ATEGORÍA:

RÉGIMEN

AMPLIACIÓN

Imp. J. Vila Serra.—Valencia

SERVICIO ESPECIAL METEOROLÓGICO (por telégrafo) EN VALENCIA

MAPA *con la distribución de presiones y los vientos á las 8 de la mañana del*

AÑO III

NÚM.

ATEGORÍA:

RÉGIMEN

Imp. J. Vila Serra.—Valencia

AMPLIACIÓN

SERVICIO ESPECIAL METEOROLÓGICO (por telégrafo) EN VALENCIA

MAPA *con la distribución de presiones y los vientos á las 8 de la mañana del*

AÑO III

NÚM. ..

ATEGORÍA:

RÉGIMEN

Imp. J. Vila Serra.—Valencia

AMPLIACIÓN

SERVICIO ESPECIAL METEOROLÓGICO (por telégrafo) EN VALENCIA

MAPA *con la distribución de presiones y los vientos á las 8 de la mañana del*

AÑO III

NÚM.

ATEGORÍA:

RÉGIMEN

Imp. J. Vila Serra.—Valencia

AMPLIACIÓN

SERVICIO ESPECIAL METEOROLÓGICO (por telégrafo) EN VALENCIA

MAPA *con la distribución de presiones y los vientos á las 8 de la mañana del* 10 Marzo 19

AÑO III

NÚM.

ATEGORÍA:

RÉGIMEN

Imp. J. Vila Serra.—Valencia

AMPLIACIÓN

LIBRARY
MAR 25 1913

FEDERACIÓN AGRARIA DE LEVANTE

LIBRARY

SERVICIO ESPECIAL METEOROLÓGICO (por telégrafo) EN VALENCIA

MAPA *con la distribución de presiones y los vientos á las 8 de la mañana del*

AÑO III

NÚM.

ATEGORÍA:

RÉGIMEN

Imp. S. Vila Serra.—Valencia

AMPLIACIÓN

FEDERACIÓN AGRARIA DE LEVANTE

SERVICIO ESPECIAL METEOROLÓGICO (por telégrafo) EN VALENCIA

MAPA *con la distribución de presiones y los vientos á las 8 de la mañana del*

AÑO III

NÚM.

ATEGORÍA:

RÉGIMEN

AMPLIACIÓN

Imp. J. Vila Serra.—Valencia

SERVICIO ESPECIAL METEOROLÓGICO (por telégrafo) EN VALENCIA

MAPA *con la distribución de presiones y los vientos á las 8 de la mañana del* [illegible]

AÑO III

NÚM. [illegible]

ATEGORÍA:

RÉGIMEN

AMPLIACIÓN

Imp. J. Vila Serra.—Valencia

SERVICIO ESPECIAL METEOROLÓGICO (por telégrafo) EN VALENCIA

MAPA *con la distribución de presiones y los vientos á las 8 de la mañana del*]

AÑO III

NÚM.

ATEGORÍA:

RÉGIMEN

Imp. J. Vila Serra.—Valencia

AMPLIACIÓN

SERVICIO ESPECIAL METEOROLÓGICO (por telégrafo) EN VALENCIA

MAPA *con la distribución de presiones y los vientos á las 8 de la mañana del*

AÑO III

ÚM. ...

ATEGORÍA:

RÉGIMEN

AMPLIACIÓN

Imp. J. Vila Serra.—Valencia

SERVICIO ESPECIAL METEOROLÓGICO (por telégrafo) EN VALENCIA

MAPA *con la distribución de presiones y los vientos á las 8 de la mañana del* 6

Apreciación del Observatorio Central Meteorológico

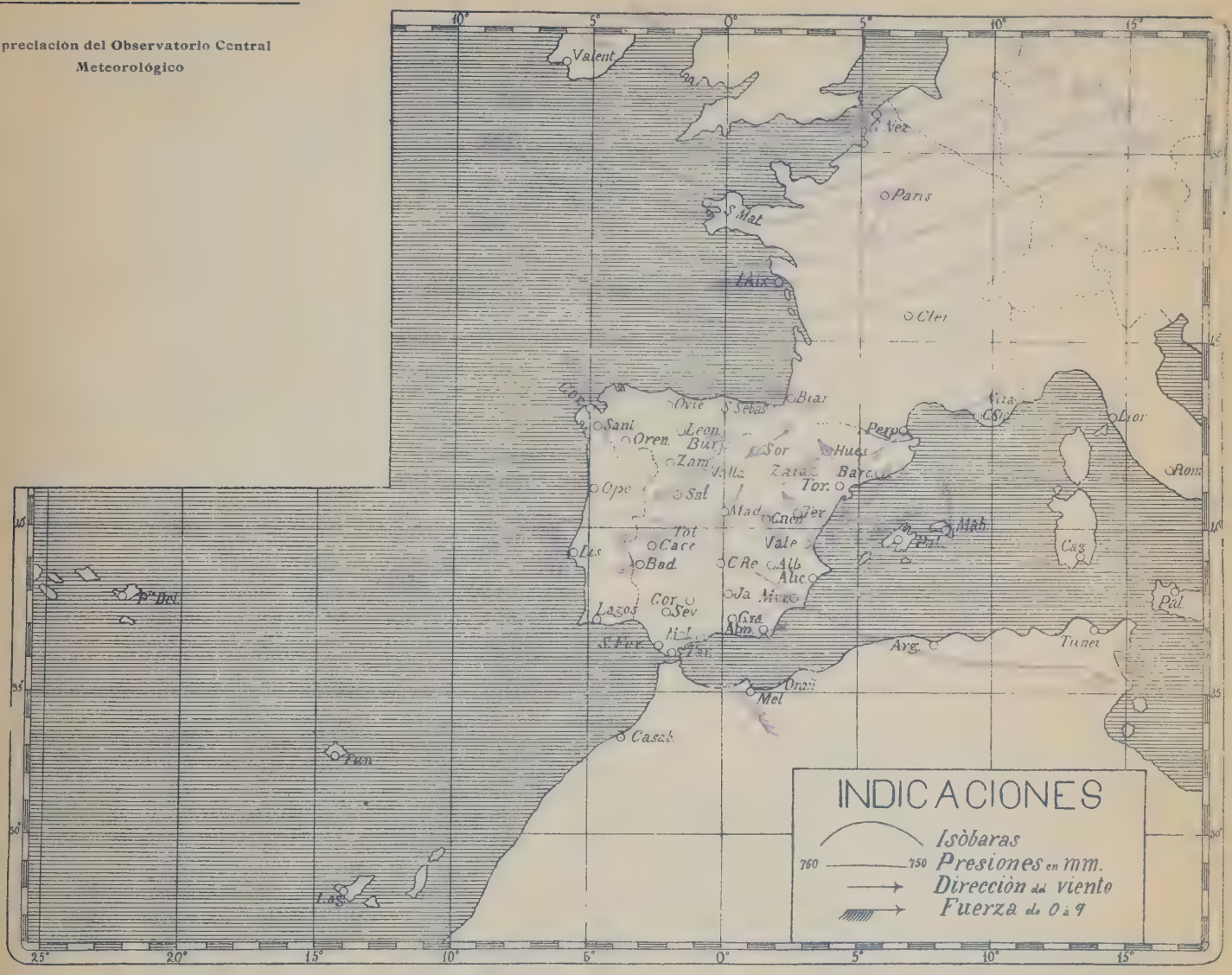

AÑO II NÚM. 805.

CATEGORÍA: 3.ª (Boletín 1.º).

RÉGIMEN

AMPLIACIÓN

SERVICIO ESPECIAL METEOROLÓGICO (por telégrafo) EN VALENCIA

MAPA *con la distribución de presiones y los vientos á las 8 de la mañana del*

AÑO III

NÚM. ...

ATEGORÍA:

RÉGIMEN

AMPLIACIÓN

Imp. J. Vila Serra.—Valencia

SERVICIO ESPECIAL METEOROLÓGICO (por telégrafo) EN VALENCIA

MAPA *con la distribución de presiones y los vientos á las 8 de la mañana del*

AÑO III

NÚM.

CATEGORÍA:

RÉGIMEN

Imp. J. Vila Serra.—Valencia

AMPLIACIÓN

SERVICIO ESPECIAL METEOROLÓGICO (por telégrafo) EN VALENCIA

MAPA *con la distribución de presiones y los vientos á las 8 de la mañana del*

AÑO III

NÚM. ..

CATEGORÍA:

RÉGIMEN

AMPLIACIÓN

SERVICIO ESPECIAL METEOROLÓGICO (por telégrafo) EN VALENCIA

MAPA *con la distribución de presiones y los vientos á las 8 de la mañana del* 20 Marzo 19[illegible]

Apreciación del Observatorio Central Meteorológico

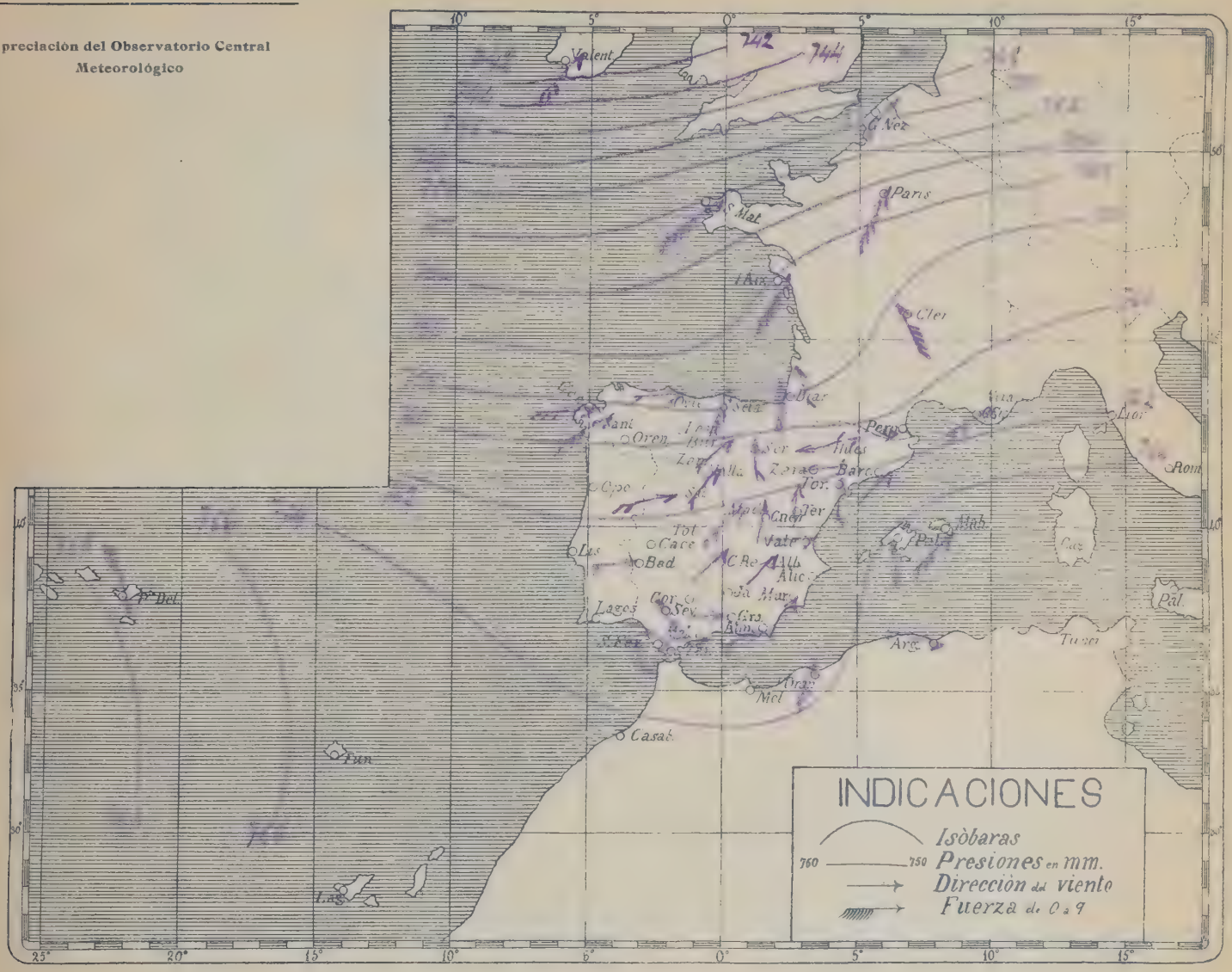

AÑO II NÚM. 809.

CATEGORÍA: T. (Terral). RÉGIMEN T.-1.

AMPLIACIÓN

Continúa una importante depresión ocupando las latitudes del [illegible] y extendiendo su acción á todo el Continente. La altura barométrica [illegible] registra en Escandinavia (Skundesmes [illegible] m/m). Las presiones [illegible] hacia las Azores (Punta Delgada 767.2 m/m).

Tiempo probable: Continuidad de la Categoría T. (Terral). En [illegible] vientos moderados del W. al SW. y Sud. Temperatura elevada y [illegible]

Temperatura regionales: Máxima: 26° Murcia. Mínima: 6° Teruel. En [illegible] 22° y 12°.

AVISOS MARITIMOS: Vientos del SW. en todas las costas, [illegible] cuanto más hacia el Norte.

[illegible]

SERVICIO ESPECIAL METEOROLÓGICO (por telégrafo) EN VALENCIA

MAPA *con la distribución de presiones y los vientos á las 8 de la mañana del*

AÑO III

NÚM. ...

CATEGORÍA:

RÉGIMEN

AMPLIACIÓN

SERVICIO ESPECIAL METEOROLÓGICO (por telégrafo) EN VALENCIA

MAPA *con la distribución de presiones y los vientos á las 8 de la mañana del* 22 [illegible]

AÑO III

NÚM. [illegible]

CATEGORÍA:

T.

(Terral).

RÉGIMEN.

[illegible]

Imp. J. Vila Serra.—Valencia

AMPLIACIÓN

La depresión oce[illegible] Europa se ha aproximado mucho á nuestra Peninqula (Coruña 750.5 m/m) [illegible] tro continúa sobre las islas Británicas.

[illegible] y cen[illegible] [illegible]do debilmente á nuestro litoral, recojiendose 2.5 [illegible] la Categoria T. (Terral) con inclinación á S. (Sud)

Temperaturas regionales. Máxima: 23° Murcia. Mínima: 9° Albacei[illegible] 8° y 12°.

AVISOS MARITIMOS: Vientos arrumbados al Sud en todos los ma[illegible]

SERVICIO ESPECIAL METEOROLÓGICO (por telégrafo) EN VALENCIA

MAPA *con la distribución de presiones y los vientos á las 8 de la mañana del* 25 Marzo 1[illegible]

Apreciación del Observatorio Central Meteorológico

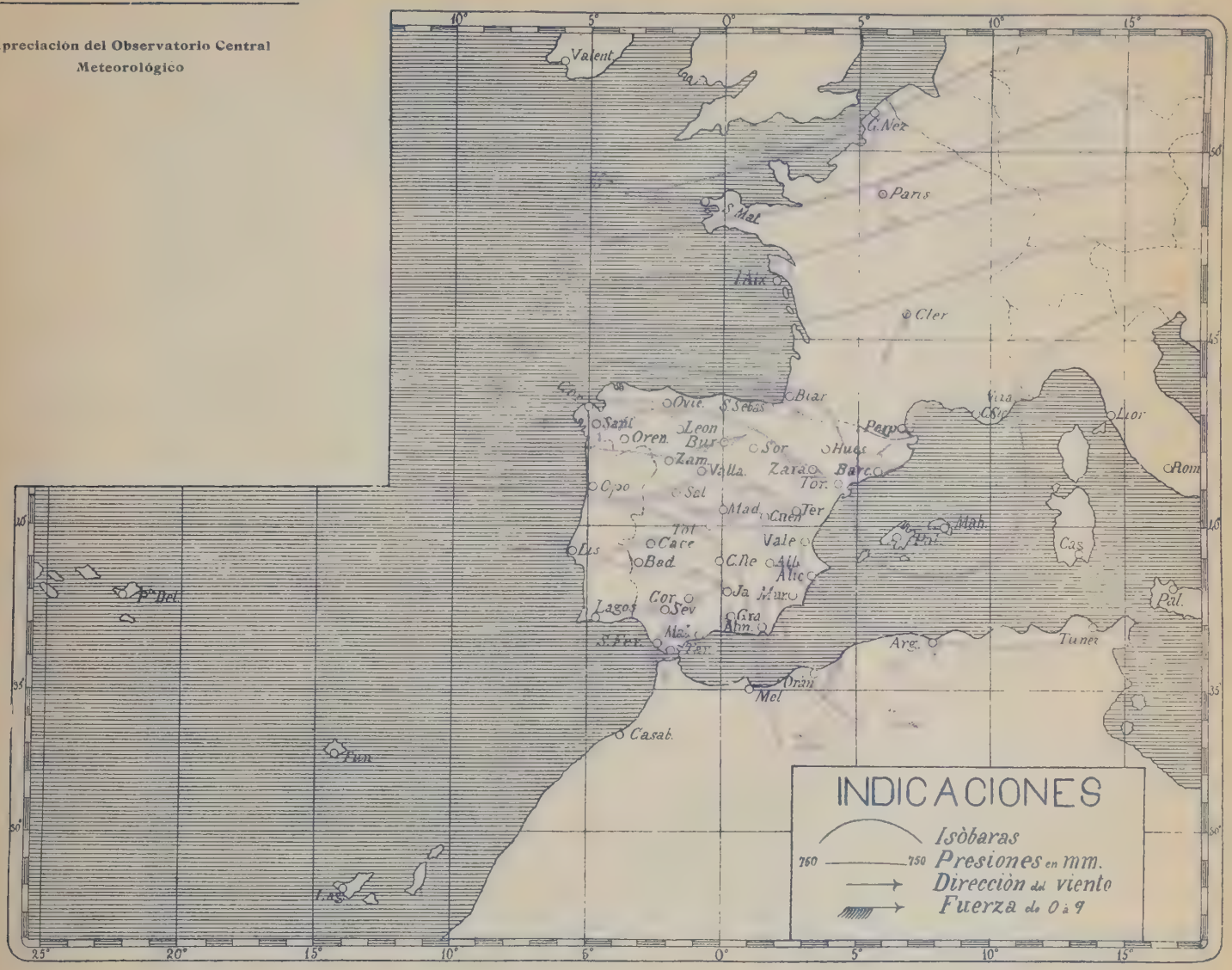

AÑO II NÚM. [illegible]

CATEGORÍA: T. ...(Torral).

RÉGIMEN T.-

AMPLIACIÓN

FEDERACIÓN AGRARIA DE LEVANTE

SERVICIO ESPECIAL METEOROLÓGICO (por telégrafo) EN VALENCIA

MAPA *con la distribución de presiones y los vientos á las 8 de la mañana del*

AÑO III

NÚM.

ATEGORÍA:

RÉGIMEN

Imp. J. Vila Serra.—Valencia

AMPLIACIÓN

SERVICIO ESPECIAL METEOROLÓGICO (por telégrafo) EN VALENCIA

MAPA *con la distribución de presiones y los vientos á las 8 de la mañana del*

AÑO III

NÚM.

ATEGORÍA:

RÉGIMEN

Imp. J. Vila Serra.—Valencia

AMPLIACIÓN

SERVICIO ESPECIAL METEOROLÓGICO (por telégrafo) EN VALENCIA

MAPA *con la distribución de presiones y los vientos á las 8 de la mañana del*

AÑO III

NÚM. ....

ATEGORÍA:

([illegible])

RÉGIMEN

Imp. J. Vila Serra.—Valencia

AMPLIACIÓN

SERVICIO ESPECIAL METEOROLÓGICO (por telégrafo) EN VALENCIA

MAPA *con la distribución de presiones y los vientos á las 8 de la mañana del*

AÑO III

NÚM.

ATEGORÍA:

RÉGIMEN

Imp. J. Vila Serra.—Valencia

AMPLIACIÓN

SERVICIO ESPECIAL METEOROLÓGICO (por telégrafo) EN VALENCIA

MAPA *con la distribución de presiones y los vientos á las 8 de la mañana del*

AÑO III

NÚM.

ATEGORÍA:

RÉGIMEN

Imp. J. Vila Serra.—Valencia

AMPLIACIÓN

SERVICIO ESPECIAL METEOROLÓGICO (por telégrafo) EN VALENCIA

MAPA *con la distribución de presiones y los vientos á las 8 de la mañana del* 29 Mar[illegible]

AÑO III

NÚM. [illegible]

ATEGORÍA:

[illegible]

RÉGIMEN

Imp. J. Vila Serra.—Valencia

AMPLIACIÓN

El centro de la depresió[illegible]
halla hoy sobre el golfo de [illegible]
portante ascenso barométrico con v[illegible]
[illegible]
[illegible]
[illegible]
zando á las partes altas de nuestra región: [illegible]

La disposición atmosférica es abonada á q[illegible]
costas, las de Cataluña y las islas [illegible]
[illegible]as en la cara anterior y sup[illegible]
del E. al NE. Sobre Francia va á producirse subida barométrica. Descenso de tempera[illegible]
[illegible]
14°.

AVISOS MARITIMOS; Vientos del Sud en todas las costas con inclinación á [illegible]
el E. y NE. Riesgo de violen[illegible]
[illegible]s de Cataluña y las de Provenza.

[illegible] del OBSERVATORIO CENTRAL.- Ha p[illegible]
[illegible]
[illegible]

SERVICIO ESPECIAL METEOROLÓGICO (por telégrafo) EN VALENCIA

MAPA *con la distribución de presiones y los vientos á las 8 de la mañana del* 30 Marzo 19[illegible]

Apreciación del Observatorio Central Meteorológico

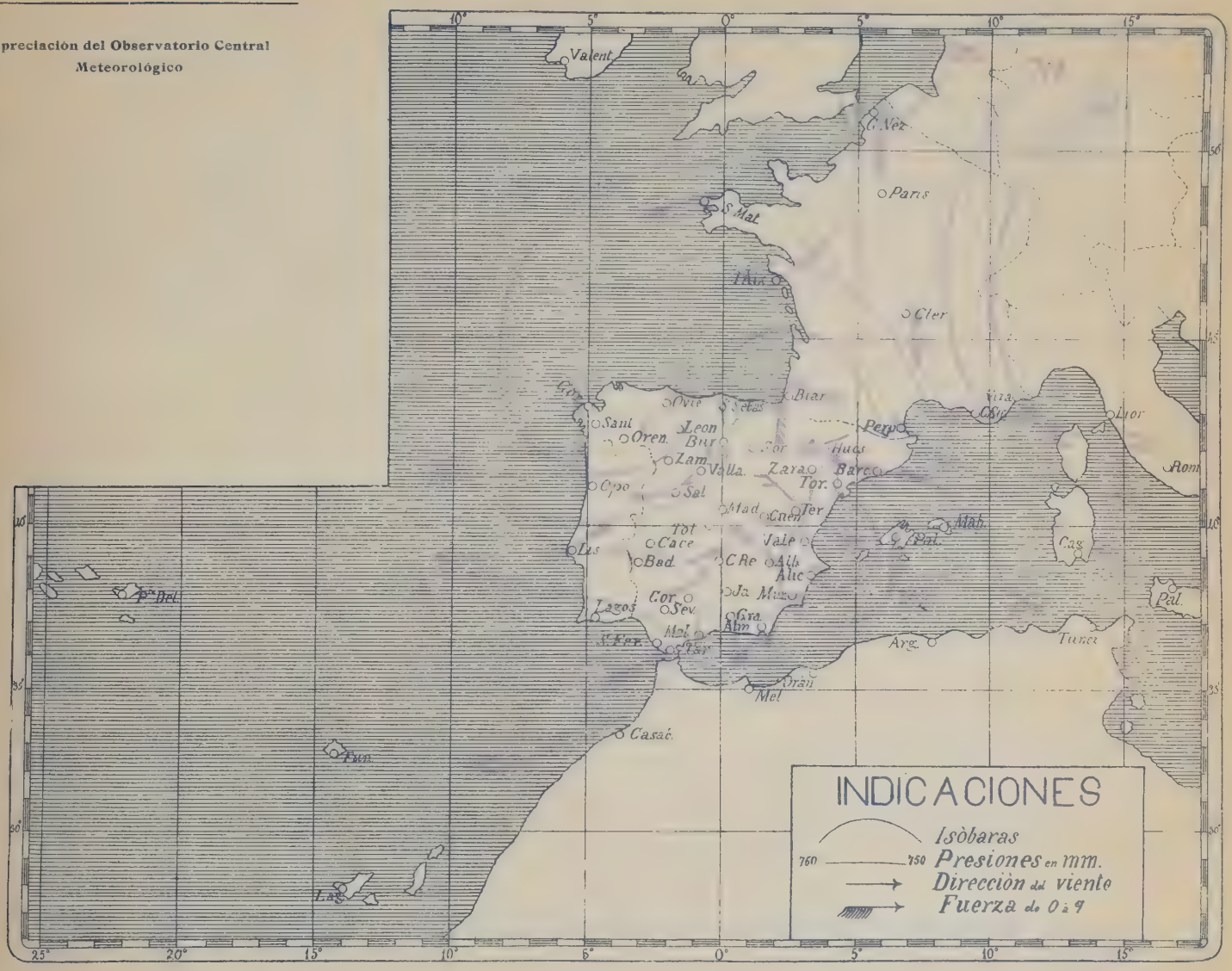

AÑO II NÚM.

CATEGORÍA: M.... (Marítima) RÉGIMEN

AMPLIACIÓN

AVISOS MARITIMOS:
Estrecho de Gibraltar i la parte de
desde las Baleares

SERVICIO ESPECIAL METEOROLÓGICO (por telégrafo) EN VALENCIA

MAPA *con la distribución de presiones y los vientos á las 8 de la mañana del* 31 Marzo 191[illegible]

Apreciación del Observatorio Central Meteorológico

Las presiones débiles se van corriendo hacia Oriente y se normaliza el tiempo sobre España. Hay mar gruesa en el golfo de Génova y de León. Son probables los vientos de tierra por todas nuestras costas

INDICACIONES

Isòbaras

760 — 750 Presiones en mm.

Direcciòn del viento

Fuerza de 0 á 9

AÑO II NÚM 880.

CATEGORÍA: T. (Terral). RÉGIMEN T.-2

AMPLIACIÓN

Faltan los telegramas del Atlántico y del extranjero excepto [illegible].

La depresión del Mediterráneo tiene su centro hoy en las costas [illegible] Sicié 756.4 m/m) y tiende á disiparse. Hay tambien bajas presiones hacia el [illegible] (Paris 756.0 m/m). Sobre España se ha producido una considerable subida [illegible]ca. La mayor presión se registra en Huelva (766.2 m/m).

Tiende á establecerse el Equilibrio atmosférico. En Levante buen tiempo [illegible] despejado y virazón.

Más datos de lluvias del 30: Villena 14.1 m/m- Llano de Cuarte (Masia de [illegible] Requena 12.1- Chiva 10.6- Orihuela 10.5- Ayora 9.9 - Fuente la Higuera [illegible] de 9- Alcoy 7.2- Agres (Verdecho) 7.1- Benigánim, Fuera y Ana 6.5- Agres [illegible] 6.8- Ontoniente y Albaida 6- Villarreal 5.8- Castellón de Rugat [illegible] Ador (La Canaleta) 3.0. En las últimas 24 horas se han recojido 1 m/m en [illegible] Teruel, 3 en Castellón con tormenta y 25 en Tortosa.

Temperaturas regionales. Máxima: 20° Alicante y Murcia. Mínima: 1° Teruel [illegible] Valencia: 19° y 9°.

AVISOS MARITIMOS: Vientos moderados á débiles del SW. en el Océano. [illegible] bilitándose en el Mediterráneo.

3 [illegible]

LIBRARY
MAY 13 1913

SERVICIO ESPECIAL METEOROLÓGICO (por telégrafo) EN VALENCIA

MAPA *con la distribución de presiones y los vientos á las 8 de la mañana del*

AÑO III

NÚM. ...

ATEGORÍA:

RÉGIMEN

Imp. J. Vila Serra.—Valencia

AMPLIACIÓN

SERVICIO ESPECIAL METEOROLÓGICO (por telégrafo) EN VALENCIA

MAPA *con la distribución de presiones y los vientos á las 8 de la mañana del*

AÑO III

NÚM.

ATEGORÍA:

RÉGIMEN

Imp. J. Vila Serra.—Valencia

AMPLIACIÓN

SERVICIO ESPECIAL METEOROLÓGICO (por telégrafo) EN VALENCIA

MAPA *con la distribución de presiones y los vientos á las 8 de la mañana del*

AÑO III

NÚM.

ATEGORÍA:

RÉGIMEN

Imp. J. Vila Serra.—Valencia

AMPLIACIÓN

SERVICIO ESPECIAL METEOROLÓGICO (por telégrafo) EN VALENCIA

MAPA *con la distribución de presiones y los vientos á las 8 de la mañana del*

AÑO III

NÚM.

CATEGORÍA:

RÉGIMEN:

Imp. J. Vila Serra.—Valencia

AMPLIACIÓN

SERVICIO ESPECIAL METEOROLÓGICO (por telégrafo) EN VALENCIA

MAPA *con la distribución de presiones y los vientos á las 8 de la mañana del*

AÑO III

NÚM.

ATEGORÍA:

RÉGIMEN

Imp. J. Vila Serra.—Valencia

AMPLIACIÓN

SERVICIO ESPECIAL METEOROLÓGICO (por telégrafo) EN VALENCIA

MAPA *con la distribución de presiones y los vientos á las 8 de la mañana del*

Año III

NÚM. .....

ATEGORÍA:

RÉGIMEN

Imp. J. Vila Serra.—Valencia

AMPLIACIÓN

SERVICIO ESPECIAL METEOROLÓGICO (por telégrafo) EN VALENCIA

MAPA *con la distribución de presiones y los vientos á las 8 de la mañana del*

AÑO III

NÚM.

CATEGORÍA:

RÉGIMEN

AMPLIACIÓN

SERVICIO ESPECIAL METEOROLÓGICO (por telégrafo) EN VALENCIA

MAPA *con la distribución de presiones y los vientos á las 8 de la mañana del*

AÑO III

NÚM.

CATEGORÍA:

RÉGIMEN

Imp. J. Vila Serra.—Valencia

AMPLIACIÓN

SERVICIO ESPECIAL METEOROLÓGICO (por telégrafo) EN VALENCIA

MAPA *con la distribución de presiones y los vientos á las 8 de la mañana del*

AÑO III

NÚM.

CATEGORÍA:

RÉGIMEN

Imp. J. Vila Serra.—Valencia

AMPLIACIÓN

SERVICIO ESPECIAL METEOROLÓGICO (por telégrafo) EN VALENCIA

MAPA *con la distribución de presiones y los vientos á las 8 de la mañana del*

AÑO III

NÚM.

ATEGORÍA:

RÉGIMEN

Imp. J. Vila Serra.—Valencia

AMPLIACIÓN

SERVICIO ESPECIAL METEOROLÓGICO (por telégrafo) EN VALENCIA

MAPA *con la distribución de presiones y los vientos á las 8 de la mañana del*

Año III

Núm. ...

CATEGORÍA:

RÉGIMEN:

Imp. J. Vila Serra.—Valencia

AMPLIACIÓN

SERVICIO ESPECIAL METEOROLÓGICO (por telégrafo) EN VALENCIA

MAPA *con la distribución de presiones y los vientos á las 8 de la mañana del*

Año III

Núm. 832

CATEGORÍA:

N. M.

RÉGIMEN:

Imp. J. Vila Serra.—Valencia

AMPLIACIÓN

SERVICIO ESPECIAL METEOROLÓGICO (por telégrafo) EN VALENCIA

MAPA *con la distribución de presiones y los vientos á las 8 de la mañana del* 13 Abril [illegible]

Apreciación del Observatorio Central Meteorológico

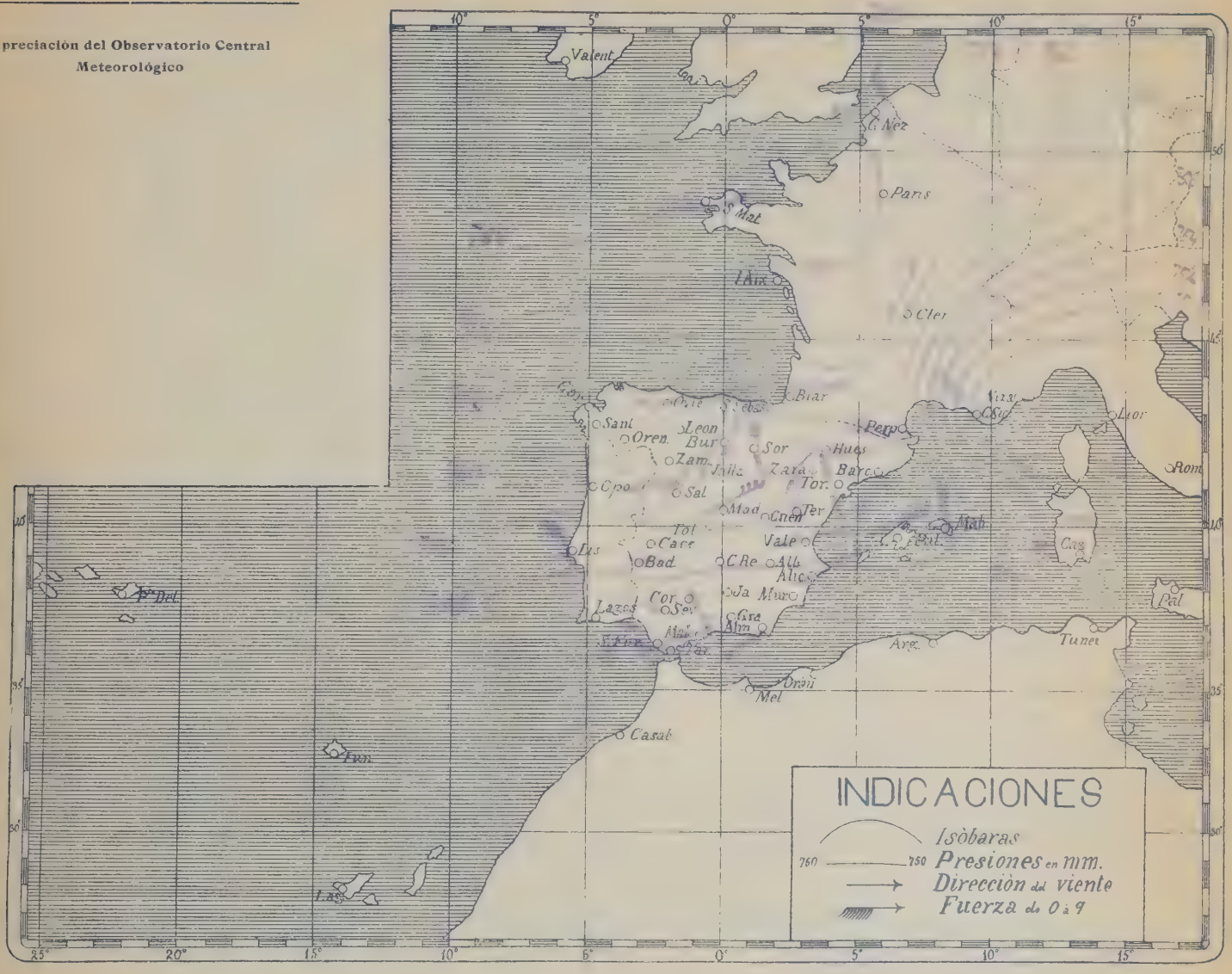

Año II Núm. [illegible]

CATEGORÍA: N. M. (Entre Norte y Marítima) RÉGIMEN

AMPLIACIÓN

[illegible]

la punta de B[illegible]
[illegible]
el S[illegible] de nuestra [illegible]

[illegible]
de 1° [illegible]

AVISOS MARITIMOS: Vientos del N. al N[illegible]
ta el Cabo Roca y Mediterráneo desde las B[illegible]
el golfo de León [illegible]

IMP. J. VILA SERRA. VALENCIA

SERVICIO ESPECIAL METEOROLÓGICO (por telégrafo) EN VALENCIA

MAPA *con la distribución de presiones y los vientos á las 8 de la mañana del* 14

Año III

Núm. ...

CATEGORÍA:

RÉGIMEN.

Imp. J. Vila Serra.—Valencia

AMPLIACIÓN

SERVICIO ESPECIAL METEOROLÓGICO (por telégrafo) EN VALENCIA

MAPA *con la distribución de presiones y los vientos á las 8 de la mañana del*

AÑO III

NÚM.

CATEGORÍA:

RÉGIMEN

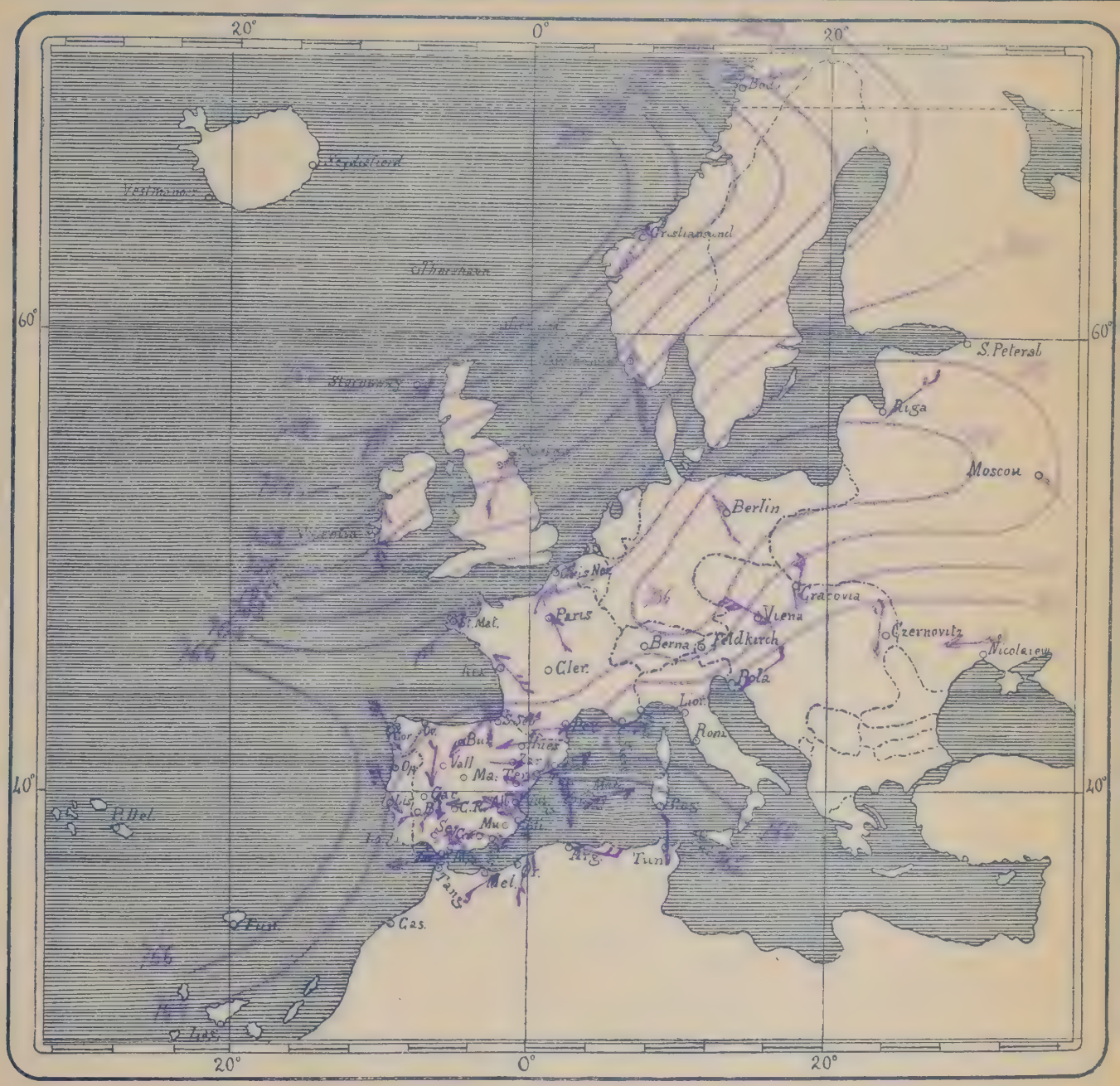

Imp. J. Vila Serra.—Valencia

AMPLIACIÓN

SERVICIO ESPECIAL METEOROLÓGICO (por telégrafo) EN VALENCIA

MAPA *con la distribución de presiones y los vientos á las 8 de la mañana del* 16 Abril 191

AÑO III

NÚM.

CATEGORÍA:

RÉGIMEN

Imp. J. Vila Serra.—Valencia

AMPLIACIÓN

regionales. Máxima: 21° Murcia. Mínima: 1° Teruel. En Valencia

y Canal de la Mancha. De los mismos rumbos en el Océano hasta el cabo d
Finisterre. Variables en el Medi

8 tarde.- VA.

Apreciación del OBSERVATORIO CENTRAL.- La importante borrasca de Islandia pro
por el Norte de las Islas Británicas. Hoy mar gruesa en el Canal de la Mancha,
Paso de Calais y Mar del Norte. Es probable que en las costas de Galicia y de
tabria soplen los vientos frescos ó muy frescos de la región del Oeste y

SERVICIO ESPECIAL METEOROLÓGICO (por telégrafo) EN VALENCIA

MAPA *con la distribución de presiones y los vientos á las 8 de la mañana del* 17 Abril 1913.

AÑO III

NÚM. ...

CATEGORÍA:

T.

(Terral.)

RÉGIMEN:

T.-1

(Terral)

AMPLIACIÓN

Imp. J. Vila Serra.—Valencia

SERVICIO ESPECIAL METEOROLÓGICO (por telégrafo) EN VALENCIA

MAPA *con la distribución de presiones y los vientos á las 8 de la mañana del* 18 Abril 1913.

Año III

Núm.

CATEGORÍA:

(Terral).

RÉGIMEN

T.-1.

Imp. J. Vila Serra.—Valencia

AMPLIACIÓN

Continúa sobre las islas Británicas una depresión (Stornoway 744.) la vez existe una derivación secundaria en el Med m/m). Las altas presiones radican en el Atlántico y se ext ninsula.

Temperaturas regionales. Máxima: 27° Murcia. Mínima: 4° T 25° y 15°

AVISOS MARITIMOS: Vientos del SW. al W. en el Canal de la Mancha Variables en el Mediterráneo.

3 tarde.-VA.

Apreciación del OBSERVATORIO CENTRAL.- Las presiones bajas reinan al N de las islas Británicas. Hay marejada en el Cantábrico, Canal de la Mancha de Calais. Es probable que continúen los vientos del W. en las costas de Cantábrico. Poniente en el Estrecho

SERVICIO ESPECIAL METEOROLÓGICO (por telégrafo) EN VALENCIA

MAPA *con la distribución de presiones y los vientos á las 8 de la mañana del* 19 Abril 1913

Año III

Núm. 83

CATEGORÍA:

(Terral).

RÉGIMEN

T.-1.

Imp. J. Vila Serra.—Valencia

AMPLIACIÓN

Continúa la misma distribución general de presiones, á sabe[r] presión sobre las islas Británicas (Shields 739.7 m/m) que afect[a] occidental con vientos arrumbados al W. y las altas presiones en el [...] chal 770.0 m/m).

[...]peraturas regionales. Máxima: 26° Murcia. Mínima: 4° T[...] 18° y [...]

[...]: Vientos de los cuadrantes del W [...]

3 tarde.-V[...]

SERVICIO ESPECIAL METEOROLÓGICO (por telégrafo) EN VALENCIA

MAPA *con la distribución de presiones y los vientos á las 8 de la mañana del* 20 Abril 191[illegible]

AÑO III

NÚM. [illegible]

CATEGORÍA:

[illegible]

RÉGIMEN

[illegible]

Imp. J. Vila Serra.—Valencia

AMPLIACIÓN

Faltan los telegramas del Atlántico.

La depresión de las islas Británicas ha [illegible] hacia la Península [illegible] (Escandinavia [illegible]) y presenta una derivación que [illegible] del Norte hasta el Mediterráneo superior. Las altas presiones resid[illegible] la Península Ibérica.

[illegible] se aproxima una perturbación por el NW. de nuestra Península.

[illegible] 19° y 12°.

AVISOS MARITIMOS: Vientos variables en el Océano, con inclinación [illegible] trograden al Sud en las costas de nuestra Península. De los cuadrantes del [illegible] en el Mediterráneo.

1.30 tarde.-VA.

LIBRARY
MAY 13 1913
Weather Bureau

SERVICIO ESPECIAL METEOROLÓGICO (por telégrafo) EN VALENCIA

MAPA *con la distribución de presiones y los vientos á las 8 de la mañana del*

AÑO III

NÚM.

CATEGORÍA:

RÉGIMEN

Imp. J. Vila Serra.—Valencia

AMPLIACIÓN

SERVICIO ESPECIAL METEOROLÓGICO (por telégrafo) EN VALENCIA

MAPA *con la distribución de presiones y los vientos á las 8 de la mañana del* 23 Abril 1913.

Apreciacion del Observatorio Central Meteorológico

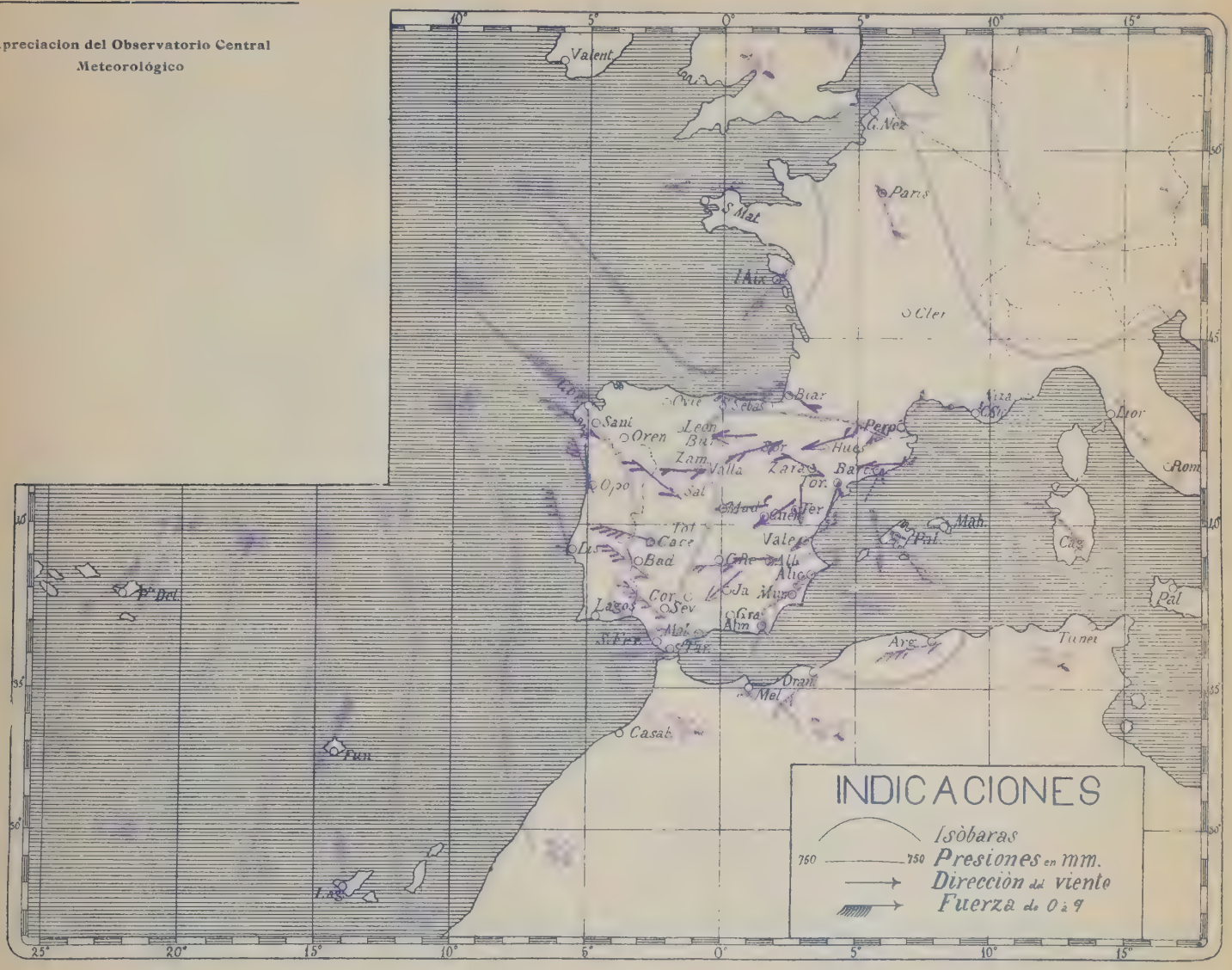

AÑO II NÚM. 842.

CATEGORÍA: M. (Marítima). RÉGIMEN

AMPLIACIÓN

Faltan los telegramas de las islas Británicas.

Se ha procreado una depresión sobre nuestras [illegible] 758.8 m/m) y las de Argelia. Existe otro centro [illegible] Montaña (Saint Mathieu 761.0 m/m). Las altas [illegible] (Punta Delgada 775.4 m/m).

Se han recogido [illegible] Tortosa y 0.6 en [illegible]

AVISOS MARÍTIMOS. Mediterráneo.

OBSERVATORIO CENTRAL.- En la región levantina se va formando [illegible] Es probable que el tiempo continúe algo lluvioso con vientos frescos del Oeste en Cantabria y Galicia. Tiempo lluvioso y tormentoso en Cataluña. Poniente en el Estrecho.

SERVICIO ESPECIAL METEOROLÓGICO (por telégrafo) EN VALENCIA

MAPA *con la distribución de presiones y los vientos á las 8 de la mañana del* [illegible]

AÑO III

NÚM. [illegible]

CATEGORÍA:

RÉGIMEN

Imp. J. Vila Serra.—Valencia

AMPLIACIÓN

SERVICIO ESPECIAL METEOROLÓGICO (por telégrafo) EN VALENCIA

MAPA *con la distribución de presiones y los vientos á las 8 de la mañana del* 24 A[illegible]

AÑO III

NÚM. 244

CATEGORÍA:

RÉGIMEN

Imp. J. Vila Serra.—Valencia

AMPLIACIÓN

SERVICIO ESPECIAL METEOROLÓGICO (por telégrafo) EN VALENCIA

MAPA *con la distribución de presiones y los vientos á las 8 de la mañana del* 25 Abril 1913.

AÑO III

NÚM.

CATEGORÍA:

RÉGIMEN

Imp. J. Vila Serra.—Valencia

AMPLIACIÓN

Jávea- 9 Fuente la Higuera (Torre Tallada)- 7.9 Alcira- 7.5 Cocentaina- 7.2 (Cipreret)- 7

SERVICIO ESPECIAL METEOROLÓGICO (por telégrafo) EN VALENCIA

MAPA *con la distribución de presiones y los vientos á las 8 de la mañana del* 26 Abril 1913

Apreciacion del Observatorio Central Meteorológico

Persiste la borrasca del Mediterráneo occidental y se aproxima otra á las islas Británicas. Hay mucha mar en las costas de Irlanda, Canal de la Mancha y paso de Calais. Es probable que empeore el tiempo en las costas gallegas y del Cantábrico.

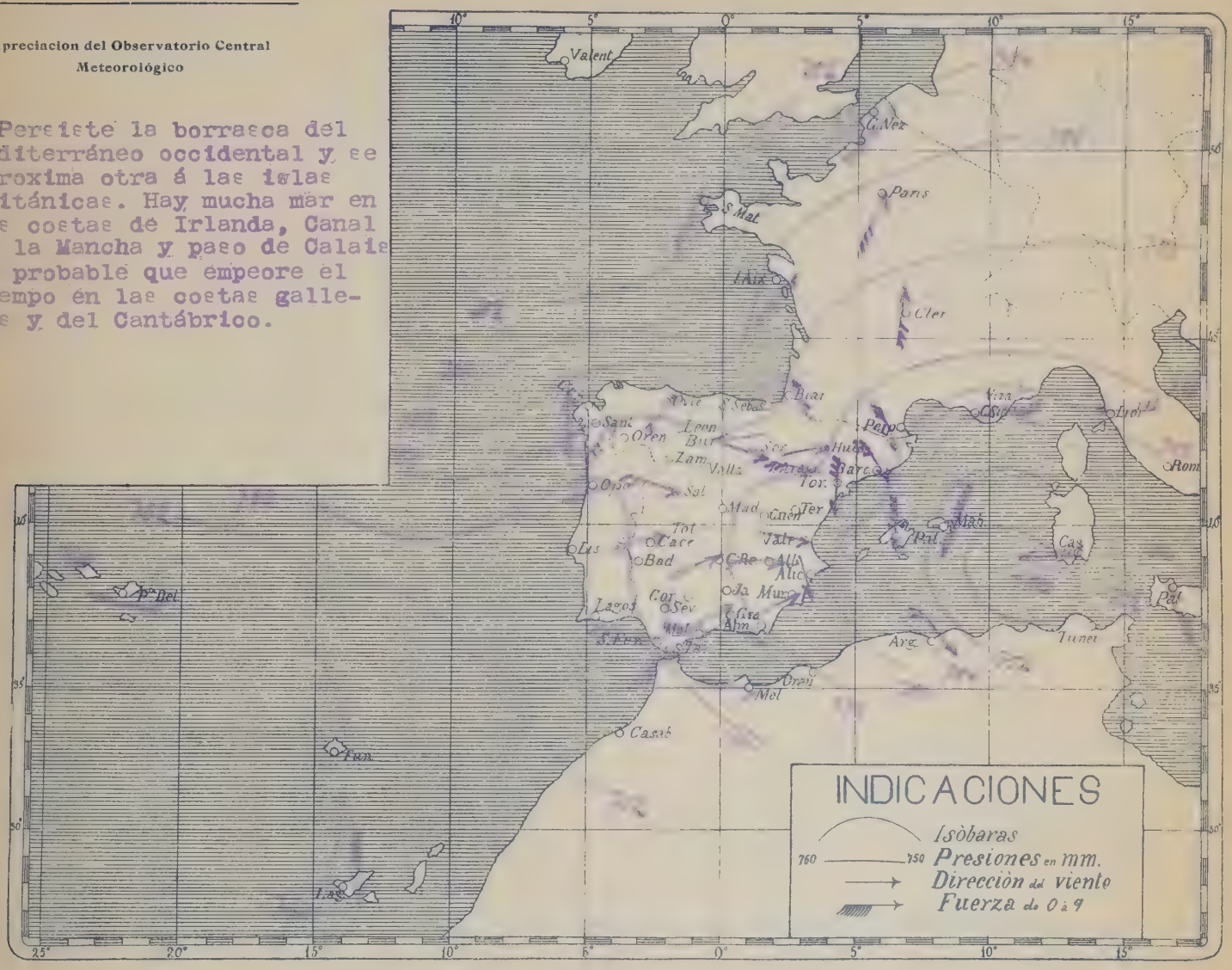

Año II Núm. 846.

CATEGORÍA: T. (Terral) RÉGIMEN T.-1.

AMPLIACION

Faltan los telegramas de [illegible]

Continúa una depresión por el Océano [illegible] 751.4 m/m) y en el Mediterráneo persiste un área de baj[illegible] altas presiones radican en las Azores (Punta Delgada 76[illegible]

Se han recojid[illegible]

Temperaturas regionales. Máxima: 24° M[illegible] Valencia: 18° y 13°

AVISOS MARITIMOS: Vi[illegible] Variables en el Mediter[illegible]

IMP. J. VILA CERRA. VALENCIA

SERVICIO ESPECIAL METEOROLÓGICO (por telégrafo) EN VALENCIA

MAPA *con la distribución de presiones y los vientos á las 8 de la mañana del [illegible]*

Apreciacion del Observatorio Central Meteorológico

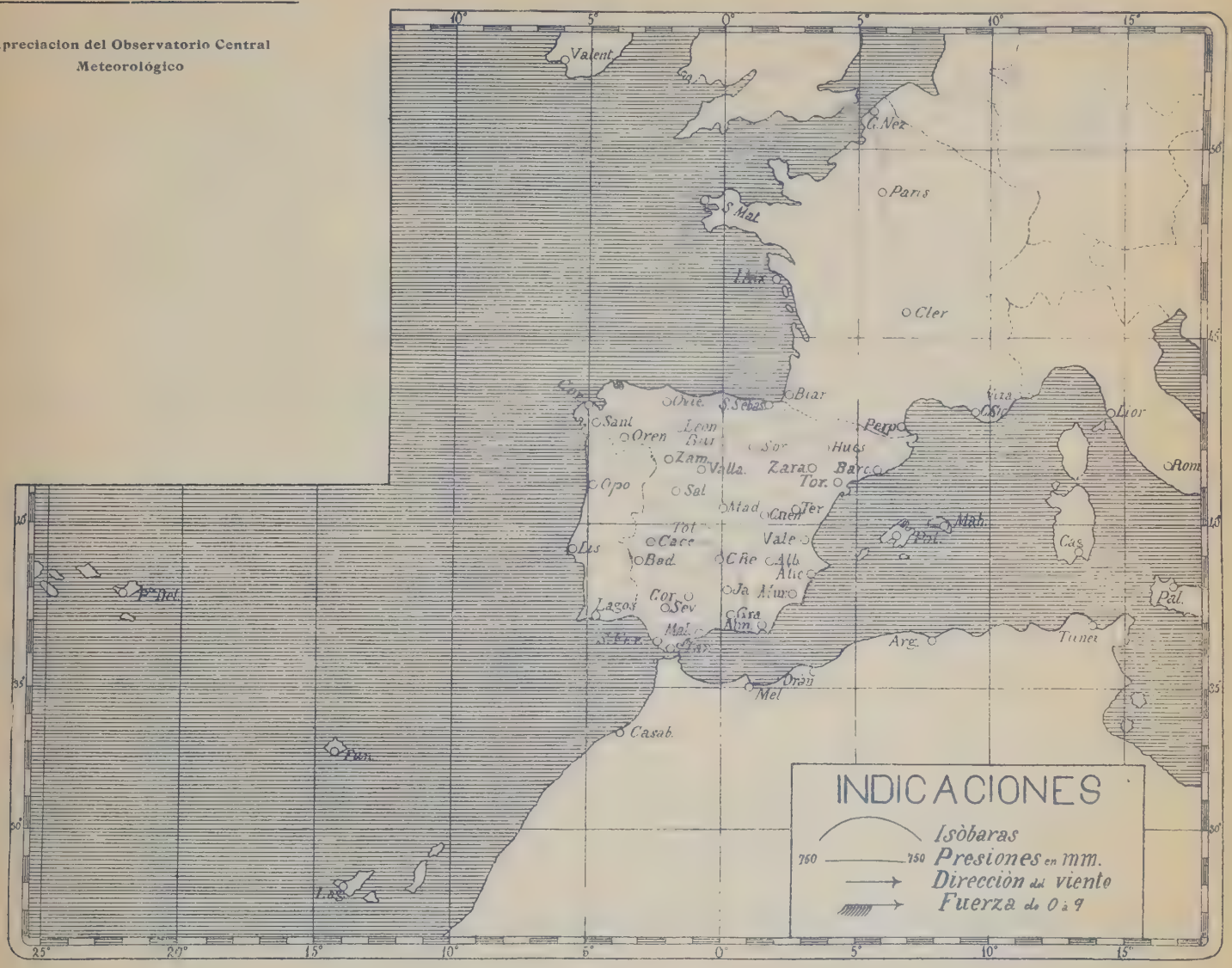

Año II Núm. [illegible]

CATEGORÍA: [illegible]

RÉGIMEN

AMPLIACIÓN

IMP. J. VILA SEPRA. VALENCIA

SERVICIO ESPECIAL METEOROLÓGICO (por telégrafo) EN VALENCIA

MAPA *con la distribución de presiones y los vientos á las 8 de la mañana del*

AÑO III

NÚM. ....

ATEGORÍA:

RÉGIMEN

AMPLIACIÓN

Imp. J. Vila Serra.—Valencia

SERVICIO ESPECIAL METEOROLÓGICO (por telégrafo) EN VALENCIA

MAPA *con la distribución de presiones y los vientos á las 8 de la mañana del* 29 Abril 1918.

Año III

Núm. [illegible]

CATEGORÍA:

[illegible]

(Sud) .

RÉGIMEN .

Imp. J. Vila Serra.—Valencia

AMPLIACIÓN

Peredas [illegible]
m/m) y el NW. [illegible]
occidentales [illegible]
Rusia (Moscou [illegible]).

Temperaturas regionales. Máximas: 8[illegible]
21° y 14°.

AVISOS MARITIMOS: Vientos del NE. [illegible]
del Sud en el Océano.

Apreciación del OBSERVATORIO [illegible]
co. Es probable que continúe el [illegible]
las costas galle[illegible].

SERVICIO ESPECIAL METEOROLÓGICO (por telégrafo) EN VALENCIA

MAPA *con la distribución de presiones y los vientos á las 8 de la mañana del*

AÑO III

NÚM.

CATEGORÍA:

T.

(Terral)

RÉGIMEN

T.-1.

Imp. J. Vila Serra.—Valencia

AMPLIACIÓN

Una depresión radica en Escocia (Stornoway [illegible]) que se dilata hacia el centro de Francia. Hay dos áreas de altas presiones, una en las Azores (Ponta Delgada 769.5 m/m) y otra en el Báltico (Viga 767.8 m/m).

Temperaturas regionales. Máx[illegible] Mínimas [illegible] 17° y 14°.

AVISOS MARITIMOS: Vientos de los rumbos del W. en el Canal de la Mancha y Océano. Variables con tendencia al W. en el Mediterráneo.

3 tarde.-Vi[illegible]

[illegible] depresión. Generalmente el mar está poco agitado por todas partes. Es probable que persista el tiempo lluvioso de Galicia y Cantabria. Vientos del Oeste en el Me[illegible]

LIBRARY
JUN 10 1913
Weather Bureau

SERVICIO ESPECIAL METEOROLÓGICO (por telégrafo) EN VALENCIA

MAPA *con la distribución de presiones y los vientos á las 8 de la mañana del* 1 Mayo 1913

Año III

Núm. [illegible]

CATEGORÍA:

[illegible]

(Terral).

RÉGIMEN

[illegible]

AMPLIACIÓN

Imp. J. Vila Serra.—Valencia

SERVICIO ESPECIAL METEOROLÓGICO (por telégrafo) EN VALENCIA

MAPA *con la distribución de presiones y los vientos á las 8 de la mañana del* 2 Mayo

AÑO III

NÚM.

CATEGORÍA:

(Terral)

RÉGIMEN

Imp. J. Vila Serra.—Valencia

AMPLIACIÓN

[illegible] (Niza 757.1 m/m) y las más altas al Oeste d[illegible] nínsula (Lisboa 766.3 m/m).

La disposición atmosférica es abonada á que se procree sobre Espai[illegible] dario de carácter tormento[illegible]

Temperaturas regionales. Máxima: 21° Valencia y Alicante. Mínima: 5° [illegible] y Teruel. En Valencia la mínima ha sido de 14°

AVISOS MARITIMOS: Vientos mode[illegible] sión de las costas oceánicas. Variab[illegible]

Apreciación del OBSERVATORIO CENTRAL- En el centro de Europa se e[illegible] presiones más bajas y se va formando una pequeña borrasca en el mar balear. P[illegible] bable que continúen los vientos de la regi[illegible]

SERVICIO ESPECIAL METEOROLÓGICO (por telégrafo) EN VALENCIA

MAPA *con la distribución de presiones y los vientos á las 8 de la mañana del* [illegible]

AÑO III

NÚM. [illegible]

CATEGORÍA:

[illegible]

RÉGIMEN

T.-1.

Imp. J. Vila Serra.—Valencia

AMPLIACIÓN

[illegible] bajas pre[illegible] 748.0 m/m). Hay tambien bajas presiones en el Mad[illegible] 754.8 m/m). Las mayores alturas barométricas estan al W. [illegible] (Lisboa 745.4 m/m).

Temperaturas regionales. Máxima: 24° Murcia. Mínima: 2° Teruel. En Valencia [illegible] 10°

[illegible]

Apreciación del OBSERVATORIO CENTRAL.- Se [illegible] Escocia una borrasca y [illegible] Hay mar gruesa en las costas de [illegible] lluvias y vientos f[illegible]

SERVICIO ESPECIAL METEOROLÓGICO (por telégrafo) EN VALENCIA

MAPA *con la distribución de presiones y los vientos á las 8 de la mañana del* 4 Mayo

AÑO III

NÚM.

CATEGORÍA:

T.

(Tercera)

RÉGIMEN

T.-I

Imp. J. Vila Serra.—Valencia

AMPLIACIÓN

Una bien definida [illegible]

746.6 m/m) prolong[illegible]

Las presiones más altas [illegible]

m/m).

[illegible]

SERVICIO ESPECIAL METEOROLÓGICO (por telégrafo) EN VALENCIA

MAPA *con la distribución de presiones y los vientos á las 8 de la mañana del*

AÑO III

NÚM.

CATEGORÍA:

RÉGIMEN

Imp. J. Vila Serra.—Valencia

AMPLIACIÓN

SERVICIO ESPECIAL METEOROLÓGICO (por telégrafo) EN VALENCIA

MAPA *con la distribución de presiones y los vientos á las 8 de la mañana del* [illegible]

AÑO III

NÚM. [illegible]

CATEGORÍA:

[illegible]

(Te_ral)

RÉGIMEN.

T.-1.

Imp. J. Vila Serra.—Valencia

AMPLIACIÓN

[illegible]

SERVICIO ESPECIAL METEOROLÓGICO (por telégrafo) EN VALENCIA

MAPA *con la distribución de presiones y los vientos á las 8 de la mañana del*

AÑO III

NÚM.

CATEGORÍA:

RÉGIMEN

Imp. J. Vila Serra.—Valencia

AMPLIACIÓN

SERVICIO ESPECIAL METEOROLÓGICO (por telégrafo) EN VALENCIA

MAPA *con la distribución de presiones y los vientos á las 8 de la mañana del* [illegible]

AÑO III

NÚM. [illegible]

CATEGORÍA:

[illegible]

(Terral).

RÉGIMEN

T.-1.

Imp. J. Vila Serra.—Valencia

AMPLIACIÓN

La depresión de Irlanda se hace muy profunda (Valentia 737.4 m/m) y [illegible] entero á nuestra Península con vientos generales de los cuadr[illegible]
Ha comenzado á llover copiosamente en Galicia y van á propag[illegible]

[illegible] Sud al SW. en todas las cost[illegible]

[illegible] tarde.-V[illegible]

Apreciación del OBSERVATORIO CENTRAL- Al Sur de Irlanda existe una bor[illegible] de gran importancia. Hay mar muy gruesa en el Canal de la Mancha y mar[illegible] las costas portuguesas. Es probable que empeore el tiempo con [illegible] 3er cuadrante con tiempo lluvioso en Galicia, Cantabria y en el [illegible]

SERVICIO ESPECIAL METEOROLÓGICO (por telégrafo) EN VALENCIA

MAPA *con la distribución de presiones y los vientos á las 8 de la mañana del* 9 Mayo 1913.

AÑO III

NÚM. 259.

CATEGORÍA:

[illegible]

RÉGIMEN

[illegible]

Imp. J. Vila Serra.—Valencia

AMPLIACIÓN

[illegible] nerales del Sud al SW. y del W. en el litoral Mediterrán[illegible] [illegible] venza. Toda la mitad septentrional de Europa esta ocupada por un[illegible] tas presiones.

Ha llovido en las regiones del O[illegible] dura y Castilla y más debilmente hacia Levante. Alicante 8 m/m, [illegible] Valencia, Castellon y Tortosa inapreciable.

La disposición atmosférica es abonada á que [illegible] nuestra Peninsula y zonas adyacentes de su lado N[illegible] baciones oceanicas coincidentes con la corriente [illegible] probable que [illegible] los rumbos del E., reincidiendo nublados del SW. y [illegible]

[illegible]. Máxima: 29° Murcia. Mínima: 6° [illegible]

[illegible]

SERVICIO ESPECIAL METEOROLÓGICO (por telégrafo) EN VALENCIA

MAPA *con la distribución de presiones y los vientos á las 8 de la mañana del* 10 Mayo 191[illegible]

AÑO III

NÚM. [illegible]

CATEGORÍA:

T.

(Terral)

RÉGIMEN

T.-1.

Imp. J. Vila Serra.—Valencia

AMPLIACIÓN

[illegible] la depresión teniendo su centro en Irla[illegible] [illegible] enlazado con ella un secundario entre C[illegible] [illegible] toda la Península soplan los vientos del SW. [illegible] [illegible] de Levante. Continúa afianzada la [illegible] [illegible] días ha perjudicado mucho á [illegible]

[illegible]

[illegible]IMOS: Vientos del SW. al W [illegible]

[illegible]

FEDERACION AGRARIA DE LEVANTE

SERVICIO ESPECIAL METEOROLÓGICO (por telégrafo) EN VALENCIA

MAPA *con la distribución de presiones y los vientos á las 8 de la mañana del* 11 Mayo 1918

Apreciacion del Observatorio Central Meteorológico

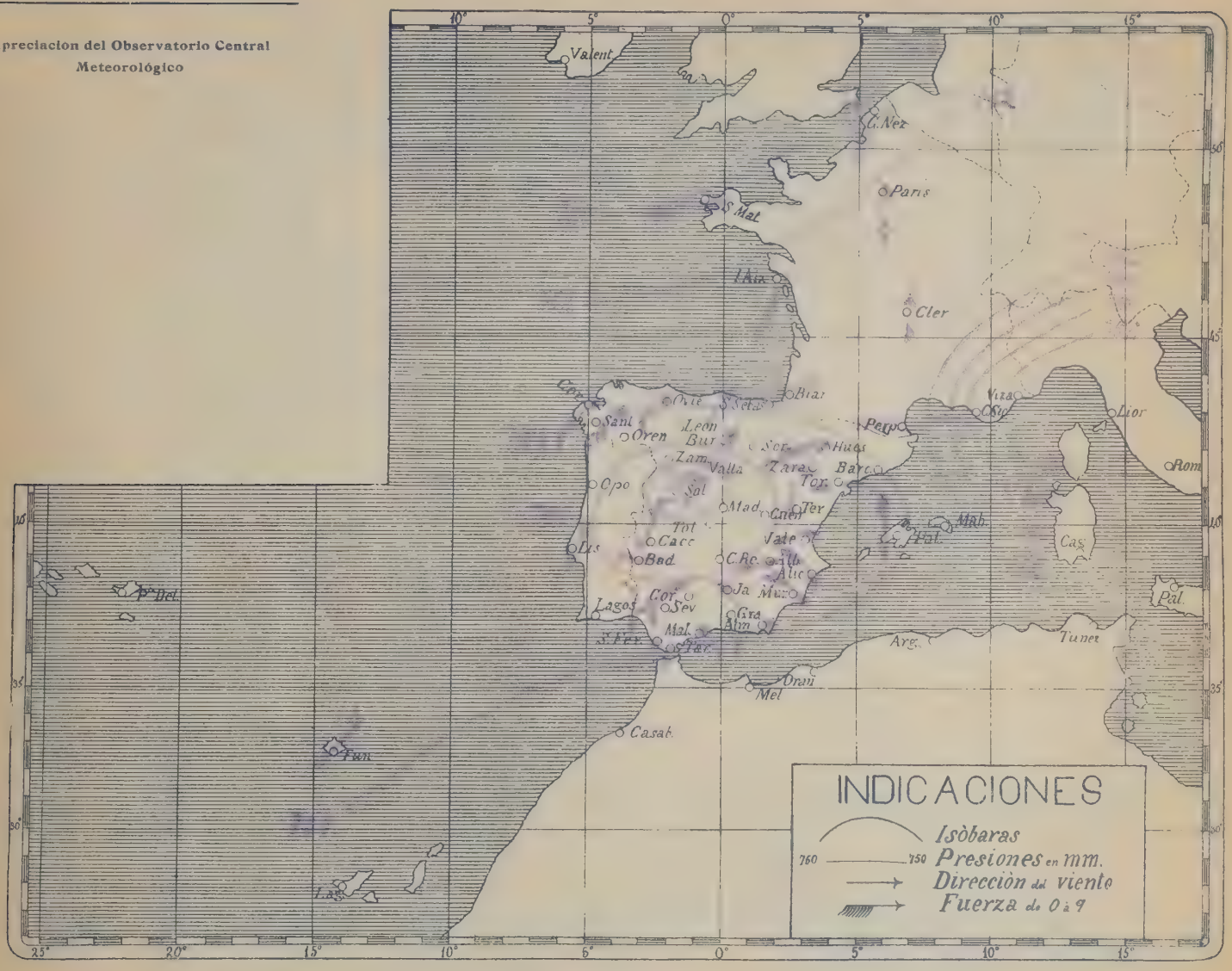

Año II Núm. 861.

CATEGORÍA: E. en T. (Equilibrio en reposo) RÉGIMEN

AMPLIACIÓN

Hay bajas p[illegible]
finida en el [illegible]

24° y 14°.

IMP. J. VILA SERRA. VALENCIA

SERVICIO ESPECIAL METEOROLÓGICO (por telégrafo) EN VALENCIA

MAPA *con la distribución de presiones y los vientos á las 8 de la mañana del*

AÑO III

NÚM.

ATEGORÍA:

RÉGIMEN

Imp. J. Vila Serra.—Valencia

AMPLIACIÓN

SERVICIO ESPECIAL METEOROLÓGICO (por telégrafo) EN VALENCIA

MAPA *con la distribución de presiones y los vientos á las 8 de la mañana del* [illegible]

AÑO III

NÚM. [illegible]

CATEGORÍA:

[illegible]

[illegible]entosa).

RÉGIMEN

Imp. J. Vila Serra.—Valencia

AMPLIACIÓN

[illegible]

[illegible] Máxima: 28° Murcia. Mínima: 8° Teruel. En Valencia: [illegible]

[illegible] Vientos variables en el Océano. Poniente en el [illegible]

[illegible]

Apreciacion del OBSERVATORIO CENTRAL.- Una borrasca se halla en el golfo de Vi[illegible]. Hay mar gruesa en el Cantábrico. Es probable que los vientos sean muy [illegible] cuadrante y mar en las costas gallegas y del Cantábrico. Tiempo [illegible] Cataluña. Poniente y tormentas en el mar [illegible]

SERVICIO ESPECIAL METEOROLÓGICO (por telégrafo) EN VALENCIA

MAPA *con la distribución de presiones y los vientos á las 8 de la mañana del*

AÑO III

NÚM.

CATEGORÍA:

RÉGIMEN

M.-1

AMPLIACIÓN

Imp. J. Vila Serra.—Valencia

SERVICIO ESPECIAL METEOROLÓGICO (por telégrafo) EN VALENCIA

MAPA *con la distribución de presiones y los vientos á las 8 de la mañana del* [illegible]

AÑO III

NÚM. [illegible]

CATEGORÍA:

[illegible]

[illegible]ormentosa)

RÉGIMEN

Imp. J. Vila Serra.—Valencia

AMPLIACIÓN

[illegible]a nueva perturbación ha aparecido en el golfo de Vizcaya (B[illegible] [illegible]ico entre las costas de Levante y las de [illegible] Atlántico hacia las islas Británicas ([illegible]).

[illegible] recojido 33 m/m de lluvia en T[illegible] [illegible] [illegible]arte), 3 Cuenca. Van á reincidir las [illegible]

Más lluvias del día 14: Artana 121.4 m/m- Villarreal 83.5- Pue[illegible] Faura [illegible]4- Burjasot 56.1- Segorbe 40.2- Chelva (D.h.) [illegible] Chiva 22.8- Monserrat 2[illegible] Murta 9.6- Agres (Verde[illegible] [illegible]ellon de Rugat 3.3- 2.[illegible]

[illegible]

AVISOS MARITIMOS: Vientos de los rumbos del N. en el Océano. Duros del E. en el [illegible]iterráneo superior.

[illegible]

Apreciación del OBSERVATORIO CE[illegible] En el [illegible] [illegible]ores y tambien hay centros de perturbación atmosférica en el Medit[illegible] [illegible]paña. Son probables los vientos fuertes del 4[illegible] [illegible] en Cataluña y en el mar Ibérico.

SERVICIO ESPECIAL METEOROLÓGICO (por telégrafo) EN VALENCIA

MAPA *con la distribución de presiones y los vientos á las 8 de la mañana del*

AÑO III

NÚM.

CATEGORÍA:

RÉGIMEN

Imp. J. Vila Serra.—Valencia

AMPLIACIÓN

SERVICIO ESPECIAL METEOROLÓGICO (por telégrafo) EN VALENCIA

MAPA *con la distribución de presiones y los vientos d las 8 de la mañana del*

AÑO III

NÚM.

CATEGORÍA:

T.

RÉGIMEN

AMPLIACIÓN

Imp. J. Vila Serra.—Valencia

SERVICIO ESPECIAL METEOROLÓGICO (por telégrafo) EN VALENCIA

MAPA *con la distribución de presiones y los vientos á las 8 de la mañana del* 18 Mayo 1918

AÑO III

NÚM.

CATEGORÍA:

RÉGIMEN

Imp. J. Vila Serra.—Valencia

AMPLIACIÓN

SERVICIO ESPECIAL METEOROLÓGICO (por telégrafo) EN VALENCIA

MAPA *con la distribución de presiones y los vientos á las 8 de la mañana del* 19 Mayo 1918.

Año III

Núm.

CATEGORÍA:

RÉGIMEN

Imp. J. Vila Serra.—Valencia

AMPLIACIÓN

SERVICIO ESPECIAL METEOROLÓGICO (por telégrafo) EN VALENCIA

MAPA *con la distribución de presiones y los vientos á las 8 de la mañana del*

Año III

Núm.

CATEGORÍA:

RÉGIMEN

Imp. J. Vila Serra.—Valencia

AMPLIACIÓN

SERVICIO ESPECIAL METEOROLÓGICO (por telégrafo) EN VALENCIA

MAPA *con la distribución de presiones y los vientos á las 8 de la mañana del* 21 Mayo 1913.

AÑO III

NÚM. ...

CATEGORÍA:

RÉGIMEN

Imp. J. Vila Serra.—Valencia

AMPLIACIÓN

SERVICIO ESPECIAL METEOROLÓGICO (por telégrafo) EN VALENCIA

MAPA *con la distribución de presiones y los vientos á las 8 de la mañana del*

AÑO III

NÚM.

CATEGORÍA:

RÉGIMEN

Imp. J. Vila Serra.—Valencia

AMPLIACIÓN

SERVICIO ESPECIAL METEOROLÓGICO (por telégrafo) EN VALENCIA

MAPA *con la distribución de presiones y los vientos á las 8 de la mañana del* 23 Mayo 1913.

AÑO III

NÚM. 8

CATEGORÍA:

RÉGIMEN

Imp. J. Vila Serra.—Valencia

AMPLIACIÓN

SERVICIO ESPECIAL METEOROLÓGICO (por telégrafo) EN VALENCIA

MAPA *con la distribución de presiones y los vientos á las 8 de la mañana del* 24 Mayo 1913.

AÑO III

NÚM. [illegible]

CATEGORÍA:

[illegible]

(Equilibrio)

RÉGIMEN

Imp. J. Vila Serra.—Valencia

AMPLIACIÓN

[illegible] extienden por nuestra Península y Francia registra [illegible] Bretaña (Saint Mathieu 771.7 [illegible]

[illegible]

[illegible]

[illegible]

[illegible]

SERVICIO ESPECIAL METEOROLÓGICO (por telégrafo) EN VALENCIA

MAPA *con la distribución de presiones y los vientos d las 8 de la mañana del* 25 Mayo 1913.

Apreciación del Observatorio Central Meteorológico

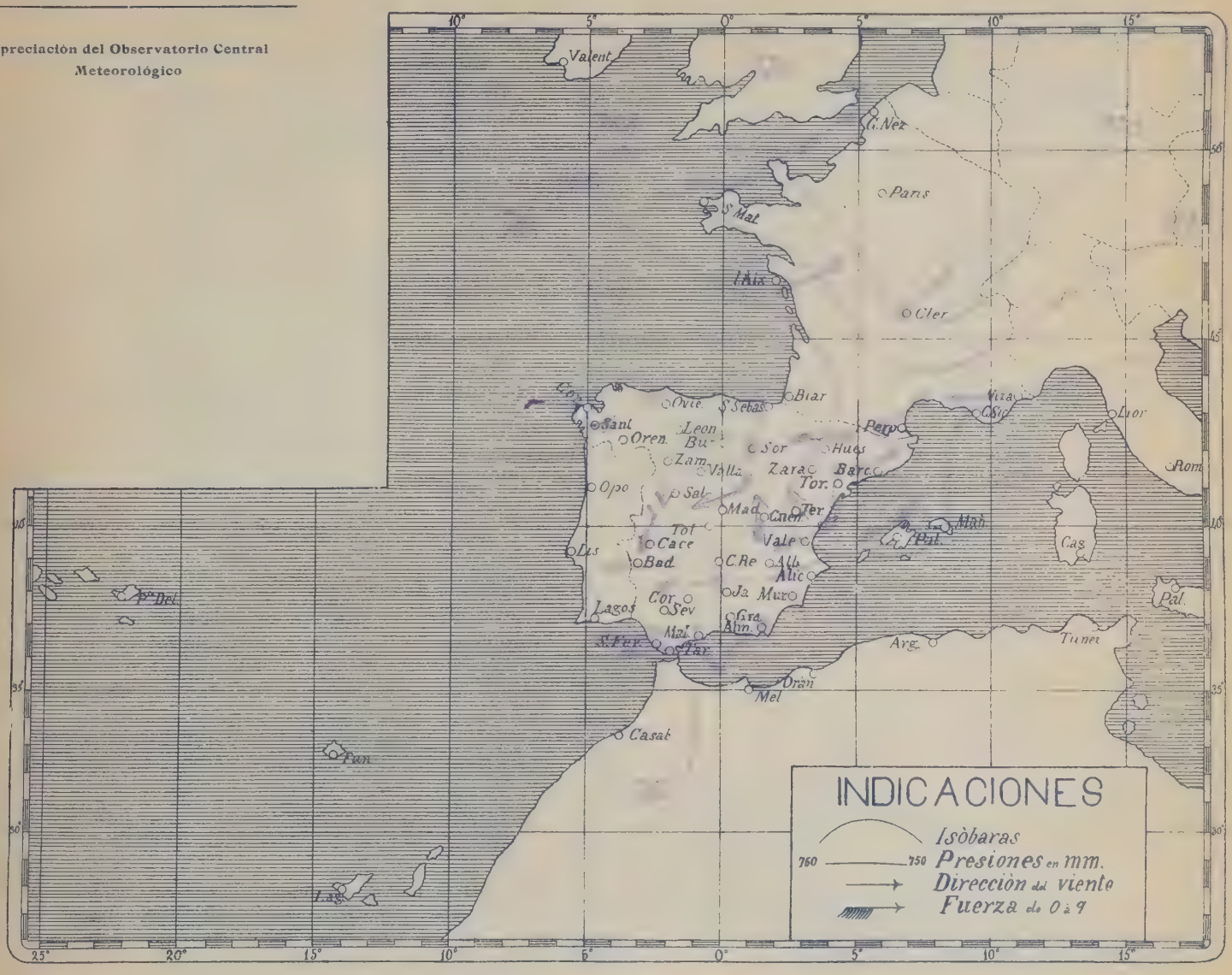

AÑO II NÚM. 875

CATEGORÍA: E. (Equilibrio) RÉGIMEN

AMPLIACIÓN

SERVICIO ESPECIAL METEOROLÓGICO (por telégrafo) EN VALENCIA

MAPA *con la distribución de presiones y los vientos á las 8 de la mañana del* 26

AÑO III

NÚM. ..

CATEGORÍA:

RÉGIMEN

Imp. J. Vila Serra.—Valencia

AMPLIACIÓN

SERVICIO ESPECIAL METEOROLÓGICO (por telégrafo) EN VALENCIA

MAPA *con la distribución de presiones y los vientos á las 8 de la mañana del* 27 Mayo 1917

AÑO III

NÚM. 999

CATEGORÍA:

E.

RÉGIMEN

AMPLIACIÓN

Imp. J. Vila Serra.—Valencia

SERVICIO ESPECIAL METEOROLÓGICO (por telégrafo) EN VALENCIA

MAPA *con la distribución de presiones y los vientos á las 8 de la mañana del* [illegible]

Año III

Núm. [illegible]

CATEGORÍA:

B.

[illegible]

RÉGIMEN

Imp. J. Vila Serra.—Valencia

AMPLIACIÓN

SERVICIO ESPECIAL METEOROLÓGICO (por telégrafo) EN VALENCIA

MAPA *con la distribución de presiones y los vientos á las 8 de la mañana del* 29 Mayo [illegible]

AÑO III

NÚM. [illegible]

CATEGORÍA:

[illegible]

RÉGIMEN

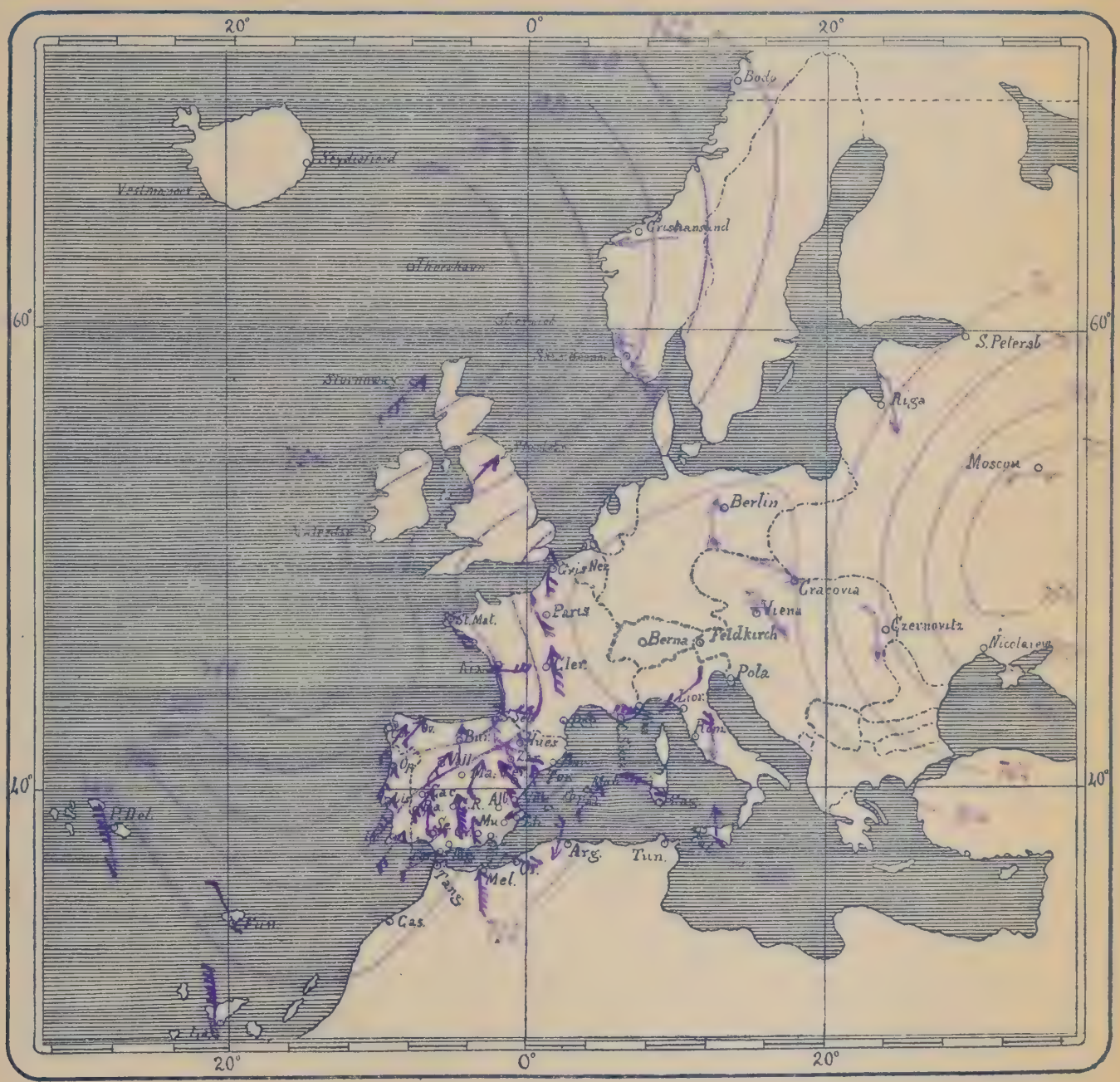

Imp. J. Vila Serra.—Valencia

AMPLIACIÓN

Adquiere importancia la depresión atlántica que continúa extendiéndose desde Escocia (Stornoway [illegible] m/m) hasta la isla de Madera. Las altas presiones [illegible] en las costas de Argelia (Túnez 767.0 m/m).

Nuestra Península está sometida al influjo de dicha depresión con vientos de los cuadrantes del Sud y lluvias en su mitad occidental, pudiendo, [illegible], alcanzar á Levante alguna ligera chaparrada.

Temperaturas regionales. Máxima: 32° [illegible] 15° [illegible] 25° y 18°.

AVISOS MARITIMOS: Vientos de los rumbos del [illegible]

[illegible]

Apreciación del OBSERVATORIO CENTRAL [illegible] de una pequeña borrasca. Hay marejada [illegible] continúe el mal tiempo en las costas de [illegible] el tiempo sea lluvioso en el Estrecho de [illegible] poco estable en el Mediterráneo.

SERVICIO ESPECIAL METEOROLÓGICO (por telégrafo) EN VALENCIA

MAPA *con la distribución de presiones y los vientos á las 8 de la mañana del* 30 Mayo 19

AÑO III

NÚM. 380

ATEGORÍA:

T.

RÉGIMEN

T.-1.

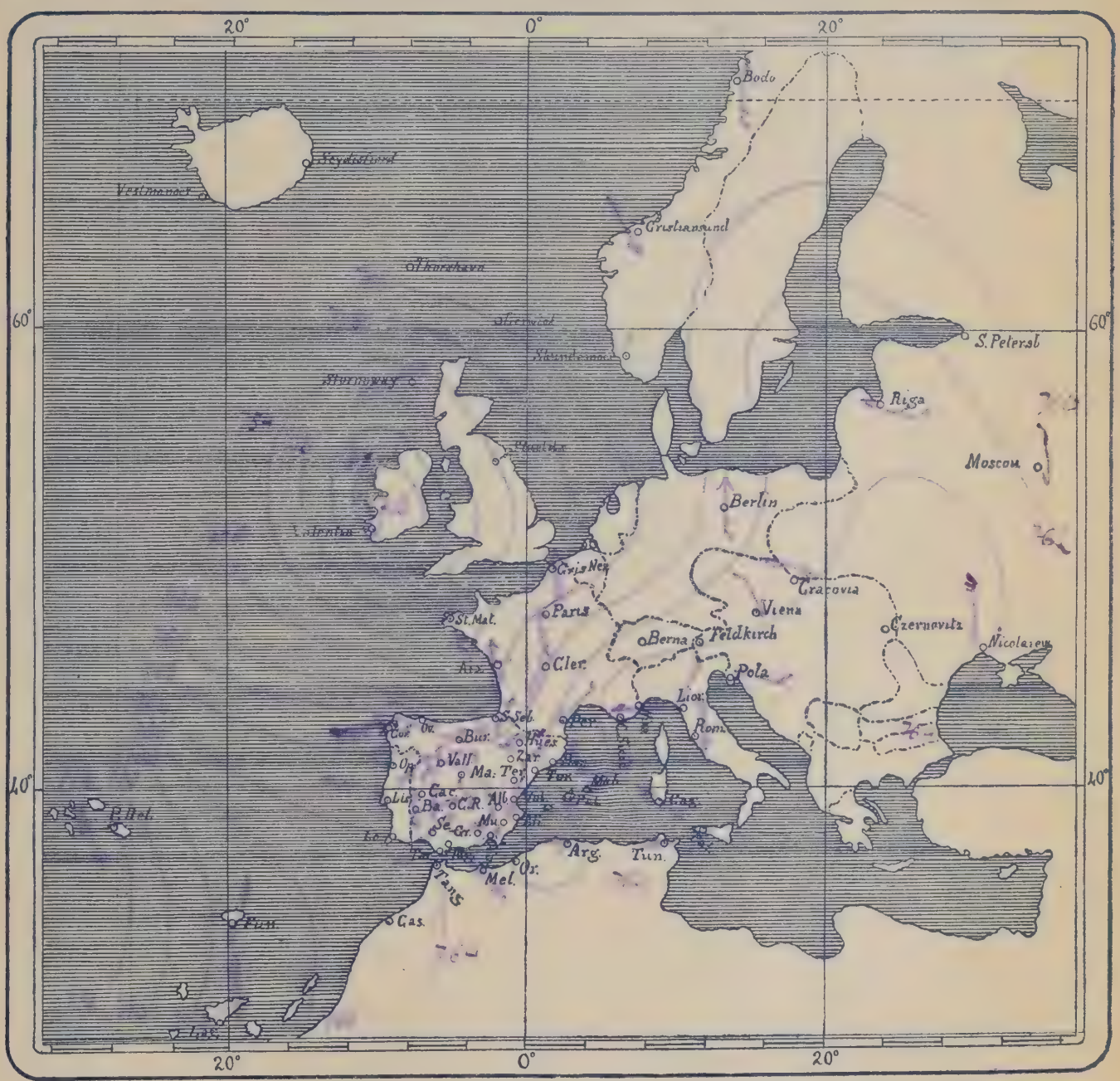

AMPLIACIÓN

Imp. S. Vila Serra.—Valencia

Federación Agraria de Levante

SERVICIO ESPECIAL METEOROLÓGICO (por telégrafo) EN VALENCIA

MAPA *con la distribución de presiones y los vientos á las 8 de la mañana del* 31 May[illegible]

AÑO III

NÚM. [illegible]

CATEGORÍA:

[illegible]

RÉGIMEN

[illegible]

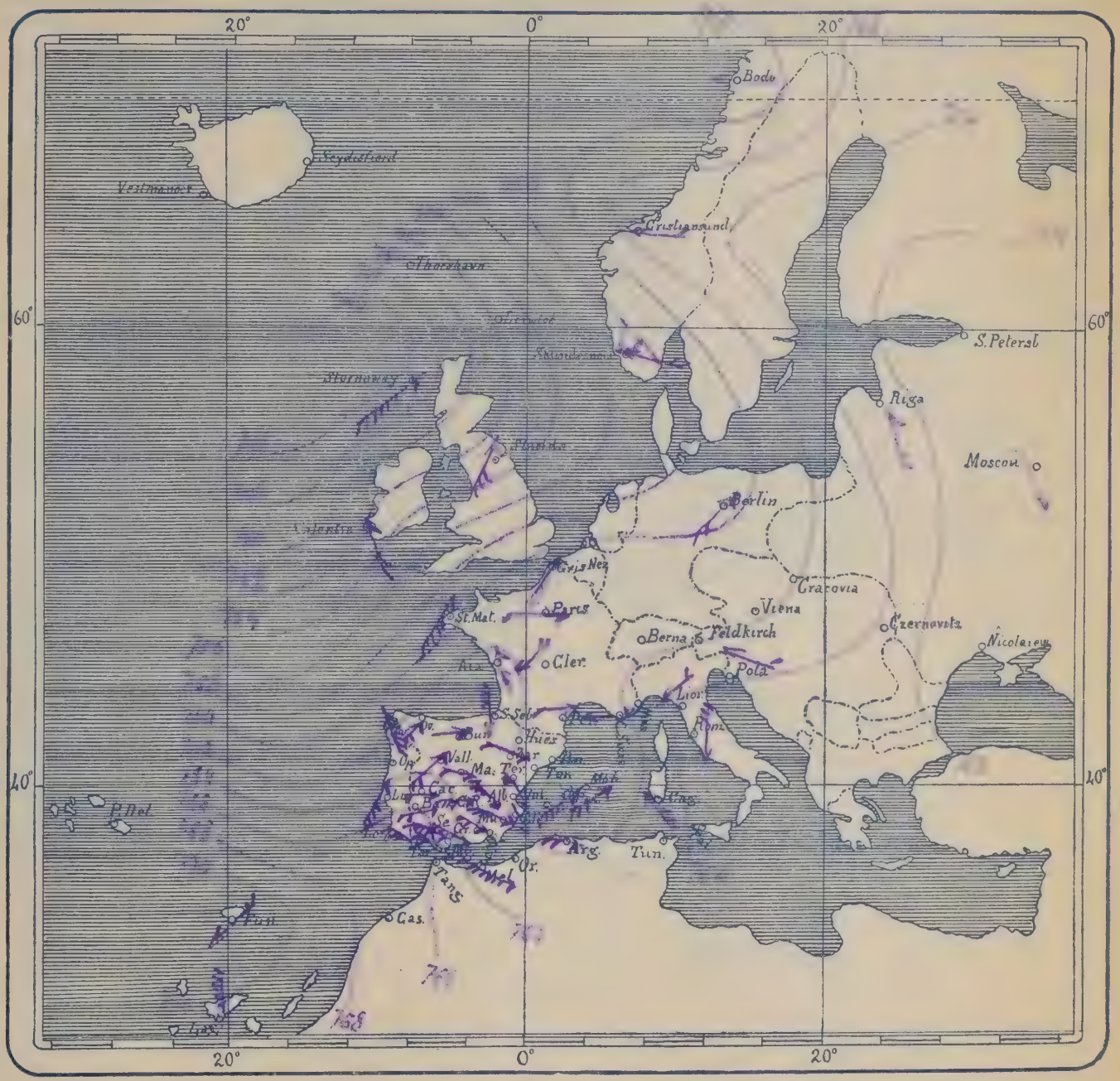

Imp. J. Vila Serra.—Valencia

AMPLIACIÓN

[illegible] el Atlántic[illegible]

[illegible]

[illegible]

[illegible] hacia el SW. de nuestra Península.

[illegible]

[illegible] Regionales. Máxima: 31° Marcia. Mínima: 11° Teruel. En Valencia: [illegible]

AVISOS MARÍTIMOS : Vientos de los rumbos del W. en todas l[illegible]

FEDERACIÓN AGRARIA DE LA RIOJA

SERVICIO ESPECIAL METEOROLÓGICO (por telégrafo) EN VALENCIA

MAPA *con la distribución de presiones y los vientos á las 8 de la mañana del* [illegible]

Apreciación del Observatorio Central Meteorológico

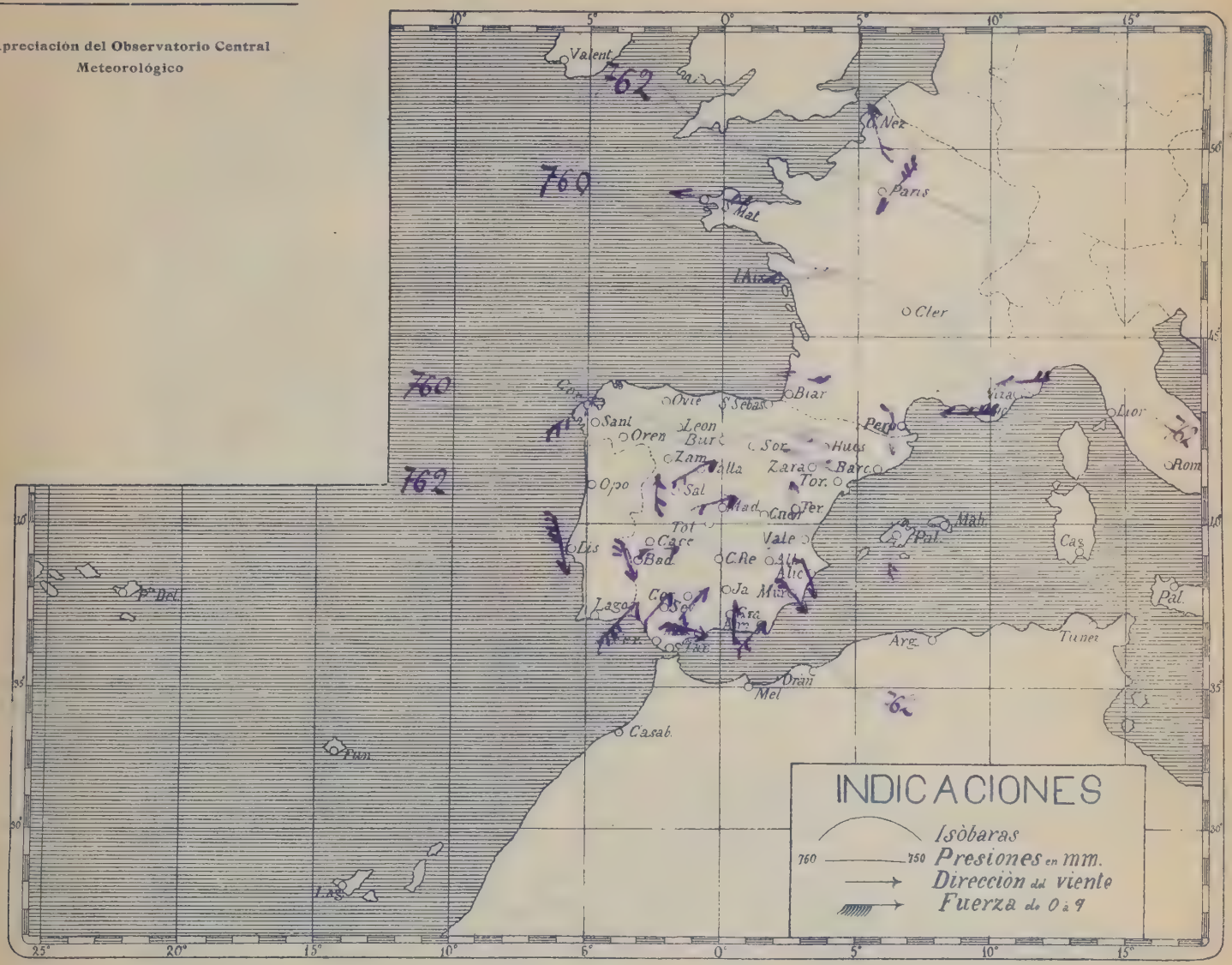

Año II Núm [illegible]

CATEGORÍA: [illegible] RÉGIMEN

AMPLIACIÓN

LIBRARY
JUL 16 1913
Weather Bureau

SERVICIO ESPECIAL METEOROLÓGICO (por telégrafo) EN VALENCIA

MAPA *con la distribución de presiones y los vientos á las 8 de la mañana del*

AÑO III

NÚM.

CATEGORÍA:

RÉGIMEN

AMPLIACIÓN

Imp. J. Vila Serra.—Valencia

SERVICIO ESPECIAL METEOROLÓGICO (por telégrafo) EN VALENCIA

MAPA *con la distribución de presiones y los vientos á las 8 de la mañana del*

AÑO III

NÚM. ..

CATEGORÍA:

RÉGIMEN

AMPLIACIÓN

Imp. J. Vila Serra.—Valencia

SERVICIO ESPECIAL METEOROLÓGICO (por telégrafo) EN VALENCIA

MAPA *con la distribución de presiones y los vientos á las 8 de la mañana del*

AÑO III

NÚM. ..

CATEGORÍA:

RÉGIMEN

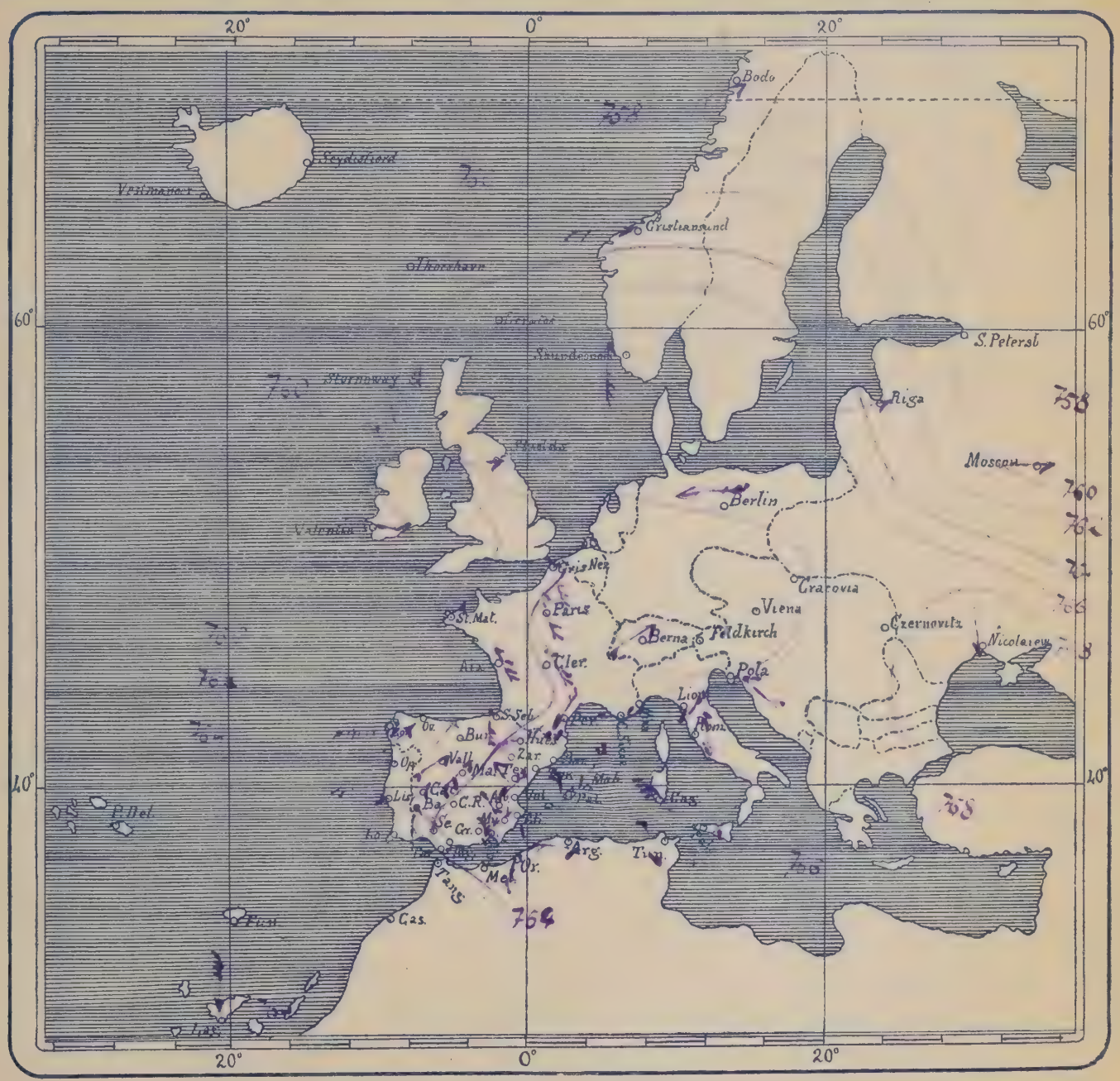

AMPLIACIÓN

Imp. J. Vila Serra.—Valencia



SERVICIO ESPECIAL METEOROLÓGICO (por telégrafo) EN VALENCIA

MAPA *con la distribución de presiones y los vientos á las 8 de la mañana del*

AÑO III

NÚM.

CATEGORÍA:

RÉGIMEN

AMPLIACIÓN

Imp. J. Vila Serra.—Valencia

SERVICIO ESPECIAL METEOROLÓGICO (por telégrafo) EN VALENCIA

MAPA *con la distribución de presiones y los vientos á las 8 de la mañana del*

AÑO III

NÚM.

CATEGORÍA:

RÉGIMEN

Imp. J. Vila Serra.—Valencia

AMPLIACIÓN

SERVICIO ESPECIAL METEOROLÓGICO (por telégrafo) EN VALENCIA

MAPA *con la distribución de presiones y los vientos á las 8 de la mañana del*

AÑO III

NÚM.

CATEGORÍA:

RÉGIMEN

Imp. J. Vila Serra.—Valencia

AMPLIACIÓN

SERVICIO ESPECIAL METEOROLÓGICO (por telégrafo) EN VALENCIA

MAPA *con la distribución de presiones y los vientos á las 8 de la mañana del*

AÑO III

NÚM.

CATEGORÍA:

RÉGIMEN

Imp. J. Vila Serra.—Valencia

AMPLIACIÓN

SERVICIO ESPECIAL METEOROLÓGICO (por telégrafo) EN VALENCIA

MAPA *con la distribución de presiones y los vientos á las 8 de la mañana del* 9 Junio [illegible].

AÑO III

NÚM. 890.

CATEGORÍA:

E.

(Equilibrio)

RÉGIMEN

Imp. J. Vila Serra.—Valencia

AMPLIACIÓN

SERVICIO ESPECIAL METEOROLÓGICO (por telégrafo) EN VALENCIA

MAPA *con la distribución de presiones y los vientos á las 8 de la mañana del* 10

Año III

Núm. 191

CATEGORÍA:

RÉGIMEN

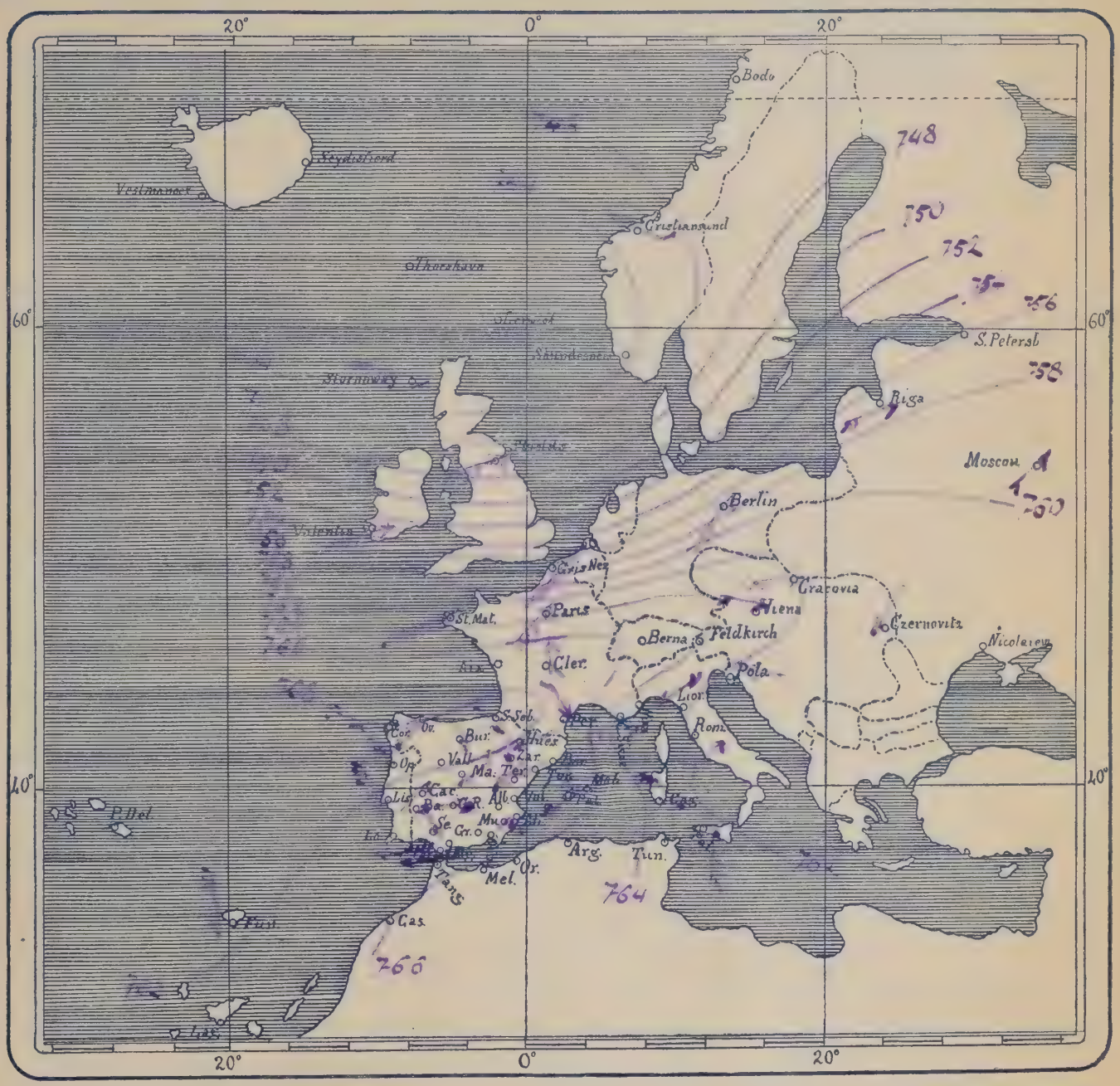

Imp. J. Vila Serra.—Valencia

AMPLIACIÓN

SERVICIO ESPECIAL METEOROLÓGICO (por telégrafo) EN VALENCIA

MAPA *con la distribución de presiones y los vientos d las 8 de la mañana del* [illegible]

Año III

Núm. 338.

CATEGORÍA:

E.

(Equilibrio)

RÉGIMEN:

Imp. J. Vila Serra.—Valencia

AMPLIACIÓN

SERVICIO ESPECIAL METEOROLÓGICO (por telégrafo) EN VALENCIA

MAPA *con la distribución de presiones y los vientos á las 8 de la mañana del*

AÑO III

NÚM.

CATEGORÍA:

RÉGIMEN

Imp. J. Vila Serra.—Valencia

AMPLIACIÓN

SERVICIO ESPECIAL METEOROLÓGICO (por telégrafo) EN VALENCIA

MAPA *con la distribución de presiones y los vientos á las 8 de la mañana del* 18 Junio 1918.

AÑO III

NÚM. 894.

CATEGORÍA:

K.

[illegible]rmentors)

RÉGIMEN

Imp. J. Vila Serra.—Valencia

AMPLIACIÓN

Se ha [illegible] (Cuenca [illegible]) [illegible] golfo de Vizcaya [illegible] [illegible].

Adquiere [illegible] el régimen [illegible] blés tronadas y [illegible] de Levante. P[illegible] [illegible].

Temperatura: [illegible] 26° y 18°.

AVISOS MARI[illegible] t[illegible]echo de Gib[illegible] Leon. Penagall [illegible]

[illegible]

Apreciación del OBSERVATORIO CENTRAL. L[illegible] España. El mar está tranquilo por todas las costas [illegible] [illegible] favorable para que se formen [illegible]

SERVICIO ESPECIAL METEOROLÓGICO (por telégrafo) EN VALENCIA

MAPA *con la distribución de presiones y los vientos á las 8 de la mañana del* 14 Junio 1913.

AÑO III

NÚM. 895.

CATEGORÍA:

M. K.

(Perfiles tormenta)

RÉGIMEN

Imp. J. Vila Serra.—Valencia

AMPLIACIÓN

SERVICIO ESPECIAL METEOROLÓGICO (por telégrafo) EN VALENCIA

MAPA *con la distribución de presiones y los vientos á las 8 de la mañana del* [illegible]

Apreciación del Observatorio Central Meteorológico

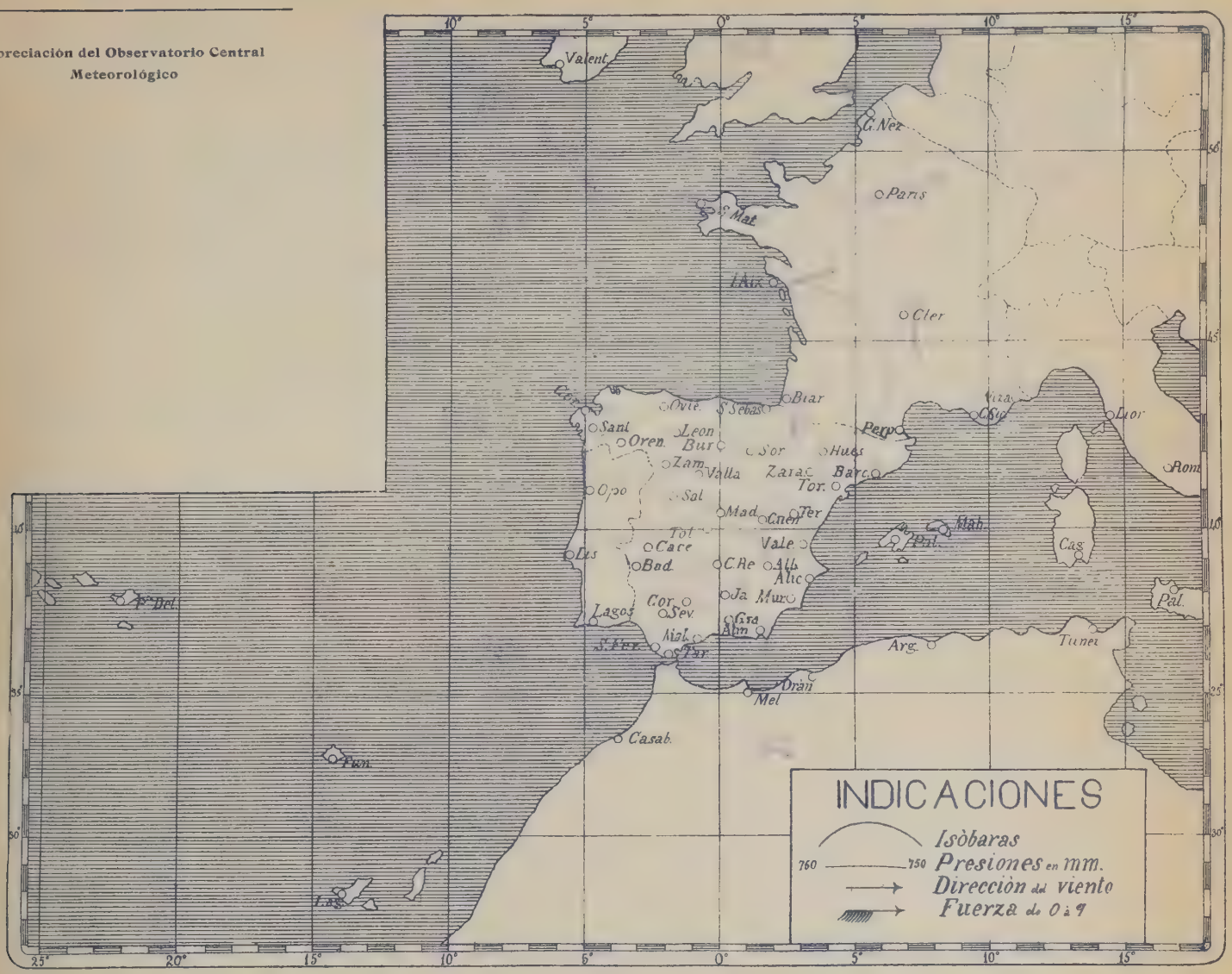

AÑO II NÚM. [illegible]

CATEGORÍA: [illegible] RÉGIMEN

AMPLIACIÓN

IMP. J. ILLA SERRA.—VALENCIA

SERVICIO ESPECIAL METEOROLÓGICO (por telégrafo) EN VALENCIA

MAPA *con la distribución de presiones y los vientos á las 8 de la mañana del* 16 Junio 1913

Apreciación del Observatorio Central Meteorológico

Las menores presiones resi den al Sur de España y las mayores al oriente de Europa. Es probable que el tiempo empeore en el mar Ibérico y en nuestras costas de Levante

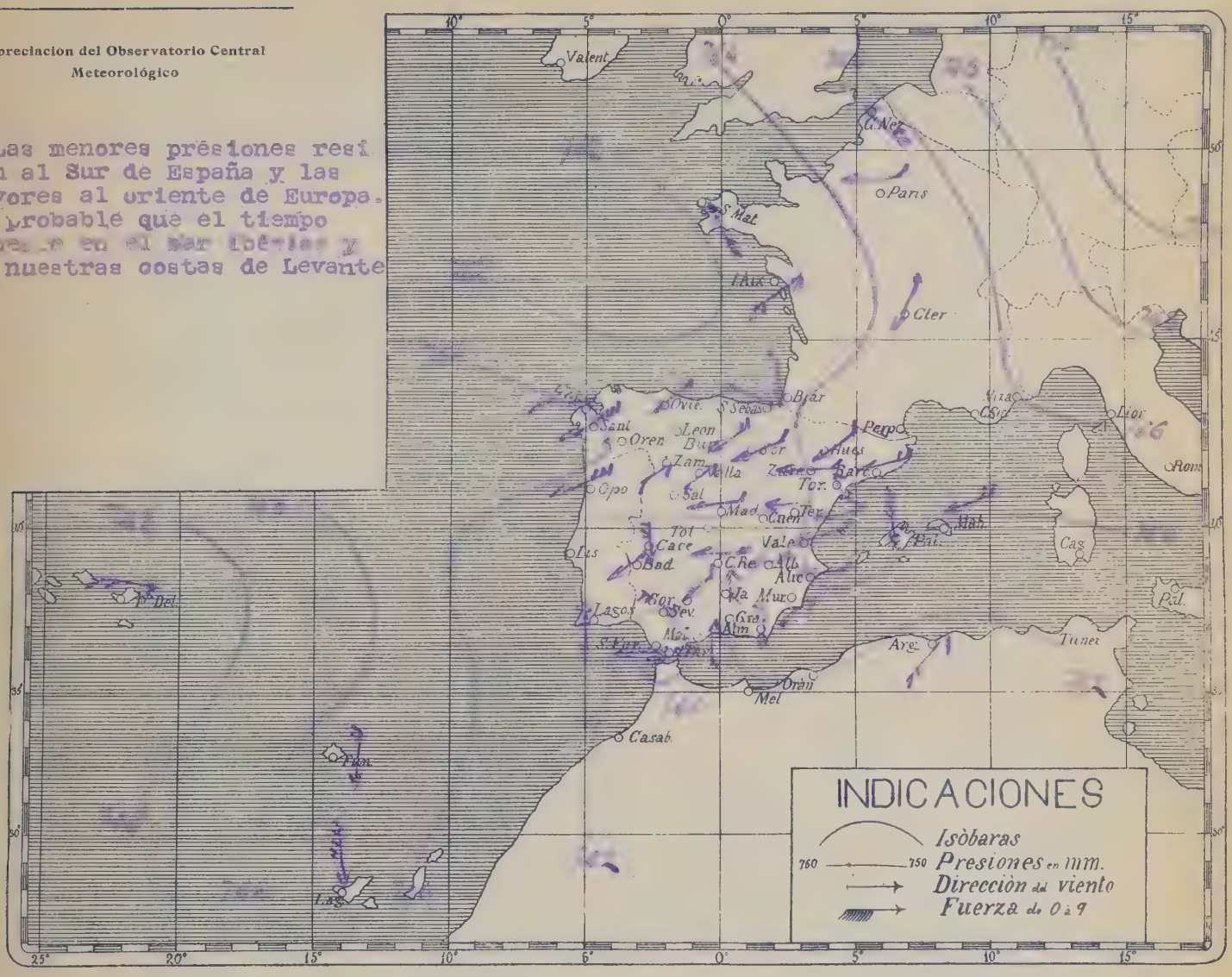

AÑO II NÚM 397.

CATEGORÍA: M. K. (Marítima tormentosa) RÉGIMEN

AMPLIACIÓN

Todas las latitudes del centro y Norte de Europa están ocupadas por una gran área de altas presiones (Viena 771.5 m/m). Persiste aunque debilitada la depresión sobre el golfo de Vizcaya (Saint Mathieu 762.6 m/m) y una nueva presión aparece al Sud de nuestra Península (San Fernando 760.8 m/m) hacia el interior.

El día 14 se recogieron 4.5 m/m de lluvia en Orihuela y algunos pueblos tormentosos han descargado con preferencia hacia Aragón: Teruel 3, Zaragoza 11, Huesca [illegible] el Jáoar han [illegible] Prosigue la disposición atmosférica favorable á reincidir las tormentas sobre todo á lo largo de la cordillera [illegible].

Temperaturas regionales. Máxima: 31° Murcia. Mínima: 12° Coruña: 36° y 20°

AVISOS MARITIMOS: Vientos del SE. al E. y NE. en el Océano sobre el Estrecho de Gibraltar. Del E. al NE. en el Mediterráneo [illegible] Valencia.

IMP. J. VILA SERRA. - VALENCIA

SERVICIO ESPECIAL METEOROLÓGICO (por telégrafo) EN VALENCIA

MAPA *con la distribución de presiones y los vientos á las 8 de la mañana del* [illegible]

AÑO III ·

NÚM. [illegible]

CATEGORÍA:

RÉGIMEN

Imp. J. Vila Serra.—Valencia

AMPLIACIÓN

SERVICIO ESPECIAL METEOROLÓGICO (por telégrafo) EN VALENCIA

MAPA *con la distribución de presiones y los vientos á las 8 de la mañana del* [illegible]

AÑO III

NÚM. 399.

CATEGORÍA:

P. K.

(P[illegible]

[illegible])

RÉGIMEN

Bodo
Seydisfiord
Vestmanoes
Cristiansund
Thorshavn
Skundesnoes
Stornoway
S. Petersb.
Riga
Moscou
Berlin
Cracovia
Viena
Czernovitz
Nicolaiew
Paris
St. Mat.
Berna
Feldkirch
Pola
Cler.
Lior.
Rom.
S. Seb.
Bur.
Hues.
Zar.
Vall.
Ma.
Ter.
Cac.
Ba.
C.R.
Alb.
Mu.
Se.
Arg.
Tun.
Or.
Mel.
Tang.
Cas.
Fun.
P. Del.
20°
0°
20°
60°
40°

Imp. J. Vila Serra.—Valencia

AMPLIACIÓN

SERVICIO ESPECIAL METEOROLÓGICO (por telégrafo) EN VALENCIA

MAPA *con la distribución de presiones y los vientos á las 8 de la mañana del*

AÑO III

NÚM. 9[illegible]

CATEGORÍA:

N. M.

[illegible] Norte

[illegible]

RÉGIMEN

Imp. J. Vila Serra.—Valencia

AMPLIACIÓN

SERVICIO ESPECIAL METEOROLÓGICO (por telégrafo) EN VALENCIA

MAPA *con la distribución de presiones y los vientos á las 8 de la mañana del* 20 Junio 1913.

AÑO III

NÚM. [illegible]

Sub-CATEGORÍA:

K.

([illegible])

RÉGIMEN.

Imp. J. Vila Serra.—Valencia

AMPLIACIÓN

SERVICIO ESPECIAL METEOROLÓGICO (por telégrafo) EN VALENCIA

MAPA *con la distribución de presiones y los vientos á las 8 de la mañana del* 21 [illegible] 1918.

AÑO III

NÚM. 902.

CATEGORÍA:

E.

(20)

RÉGIMEN:

Imp. J. Vila Serra.—Valencia

AMPLIACIÓN

SERVICIO ESPECIAL METEOROLÓGICO (por telégrafo) EN VALENCIA

MAPA *con la distribución de presiones y los vientos á las 8 de la mañana del* 22 Junio 1918

Apreciacion del Observatorio Central Meteorológico

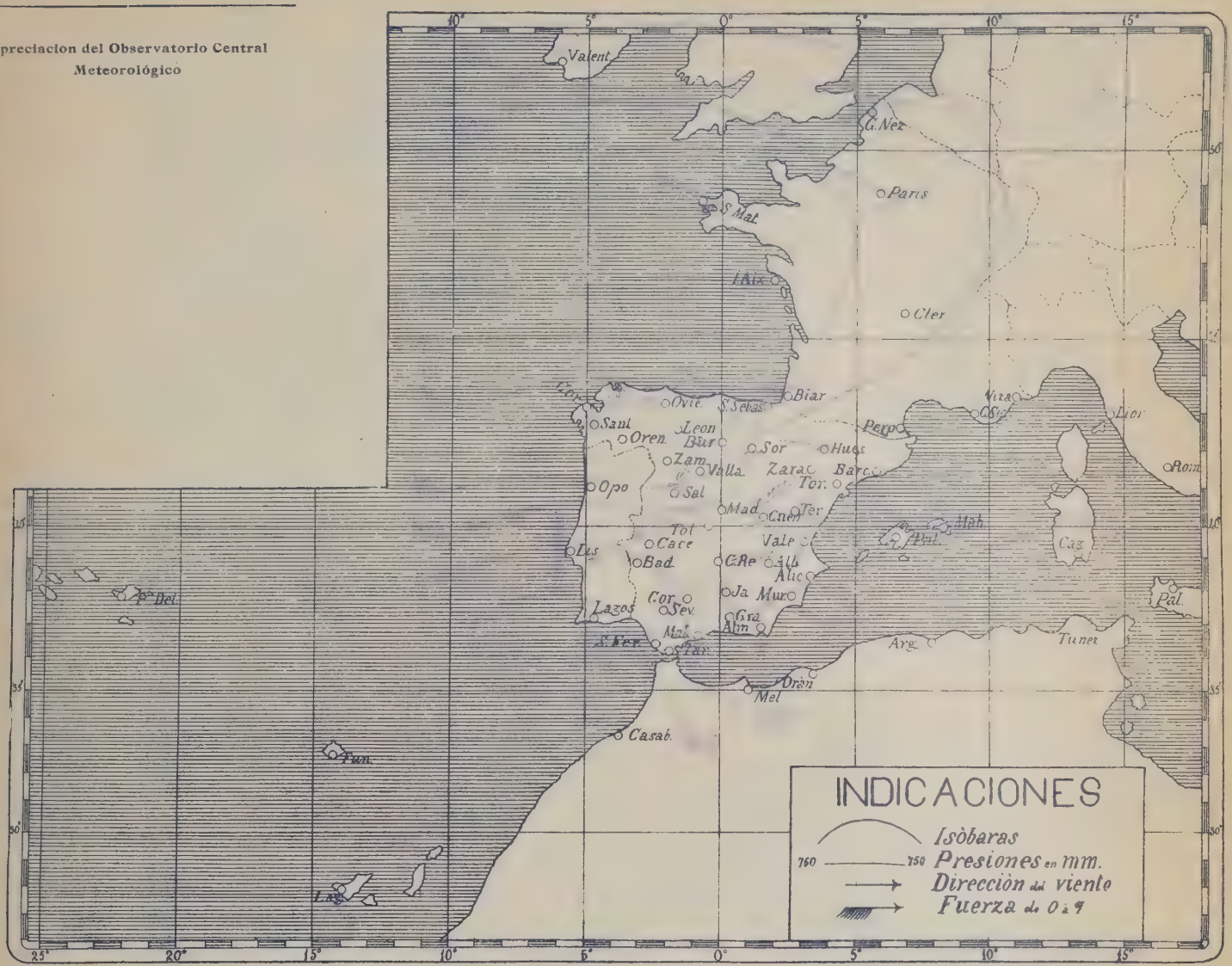

AÑO II NÚM 903.

CATEGORÍA: M. (Marítima) RÉGIMEN

AMPLIACIÓN

Las altas presiones están al Oeste de Escocia (Saint Mathieu 762.8 m/m) y las más bajas al Sud de nuestra Peninsula (San Fernando 760.6 m/m).

Temperaturas regionales. Máximas: 29° Murcia. Mínima: 12° Teruel. En Valencia: 25° y 19°.

AVISOS MARITIMOS: Vien[illegible] en el Estrecho de Gibraltar.

SERVICIO ESPECIAL METEOROLÓGICO (por telégrafo) EN VALENCIA

MAPA *con la distribución de presiones y los vientos á las 8 de la mañana del* 23 Junio 1912.

AÑO III

NÚM. 904.

CATEGORÍA:

E.

(Equilibrio)

RÉGIMEN

Bodo
Seydisfiord
Vestmanoer
Thorshavn
Cristiansund
Stornoway
S. Petersb
Riga
Moscou
Berlin
Cracovia
Viena
Czernovitz
Nicolaiew
Paris
St. Mat.
Berna
Feldkirch
Pola
Cler.
Aix
Lion
Rom
S. Seb.
Bur.
Hues.
Zar.
Vall.
Ma.
Ter.
Tun.
Arg.
Tun.
Mel.
Gas.
P. Del.
Tun.
Lar.

Imp. J. Vila Serra.—Valencia

AMPLIACIÓN

Sigue la distribución de presiones siendo [illegible] hay bajas al SW. de nuestra Península (Lisboa [illegible]), [illegible] 756.4 m/m) y por Italia. Las presiones altas se prolongan desde [illegible] vés del golfo de Vizcaya hasta Francia.

Temperaturas regionales. Máxima: París [illegible], San Sebastián y Orense [illegible], [illegible] 18°, Lisboa 36°, Sevilla [illegible], Córdoba [illegible], Murcia: 30°, Albacete [illegible], [illegible], Valencia [illegible]. Mínimas: [illegible], San Sebastián [illegible], [illegible], [illegible], [illegible] 23°, Sevilla 21°, Murcia [illegible], Albacete [illegible], Teruel 14°, Valencia [illegible].

AVISOS MARITIMOS: Vientos del SW. moderados á fuertes en el [illegible] Levante en el Estrecho de Gibraltar. Débiles variables en las demás [illegible] en el golfo de Valencia.

3 tarde.-YM.

Apreciación del OBSERVATORIO CENTRAL- Una pequeña bo[illegible] te de Irlanda. Hay mar gruesa en el litoral occidental de [illegible] probable que persista el Levante en el Estrecho de Gibraltar.

SERVICIO ESPECIAL METEOROLÓGICO (por telégrafo) EN VALENCIA

MAPA *con la distribución de presiones y los vientos d las 8 de la mañana del* 24 Junio 191[illegible]

AÑO III

NÚM. 905.

CATEGORÍA:

K.

(Termométrica)

RÉGIMEN:

Imp. J. Vila Serra.—Valencia

AMPLIACIÓN

Año III

Núm. ...

CATEGORÍA:

E. en T.

quilibrio

en Terral)

RÉGIMEN

SERVICIO ESPECIAL METEOROLÓGICO (por telégrafo) EN VALENCIA

MAPA *con la distribución de presiones y los vientos á las 8 de la mañana del* 25 Junio 191[illegible]

Imp. J. Vila Serra.—Valencia

AMPLIACIÓN

[illegible] 772.1 m/m) [illegible] con el del [illegible] de Cádiz y con las bajas presiones del [illegible], que rodean al Mediterráneo superior. Las altas presiones ocupan toda la extensión del Atlántico desde Islandia ([illegible] m/m) hasta las Azores. ([illegible] gada 772.7 m/m).

Se observaron ayer tarde y noche [illegible] con lluvias insignificantes.

Temperaturas extremas: París 20° y 10°, Santander 20° y 1[illegible]°, [illegible] 31°, Teruel 34° y 14°, Madrid 35° y 19°.

AVISOS MARITIMOS: Vientos al N. en toda la extensión de las costas [illegible] del SE. al NE. en el golfo de Valencia.

[illegible]

[illegible] Báltico. El mar está tranquilo por todas las costas de Europa Occidental. [illegible] favorable para que se formen algunas tormentas.

SERVICIO ESPECIAL METEOROLÓGICO (por telégrafo) EN VALENCIA

MAPA *con la distribución de presiones y los vientos á las 8 de la mañana del*

Año III

Núm.

CATEGORÍA:

RÉGIMEN

AMPLIACIÓN

Imp. J. Vila Serra.—Valencia

SERVICIO ESPECIAL METEOROLÓGICO (por telégrafo) EN VALENCIA

MAPA *con la distribución de presiones y los vientos á las 8 de la mañana del* [illegible]

Año III

Núm. [illegible]

CATEGORÍA:

RÉGIMEN

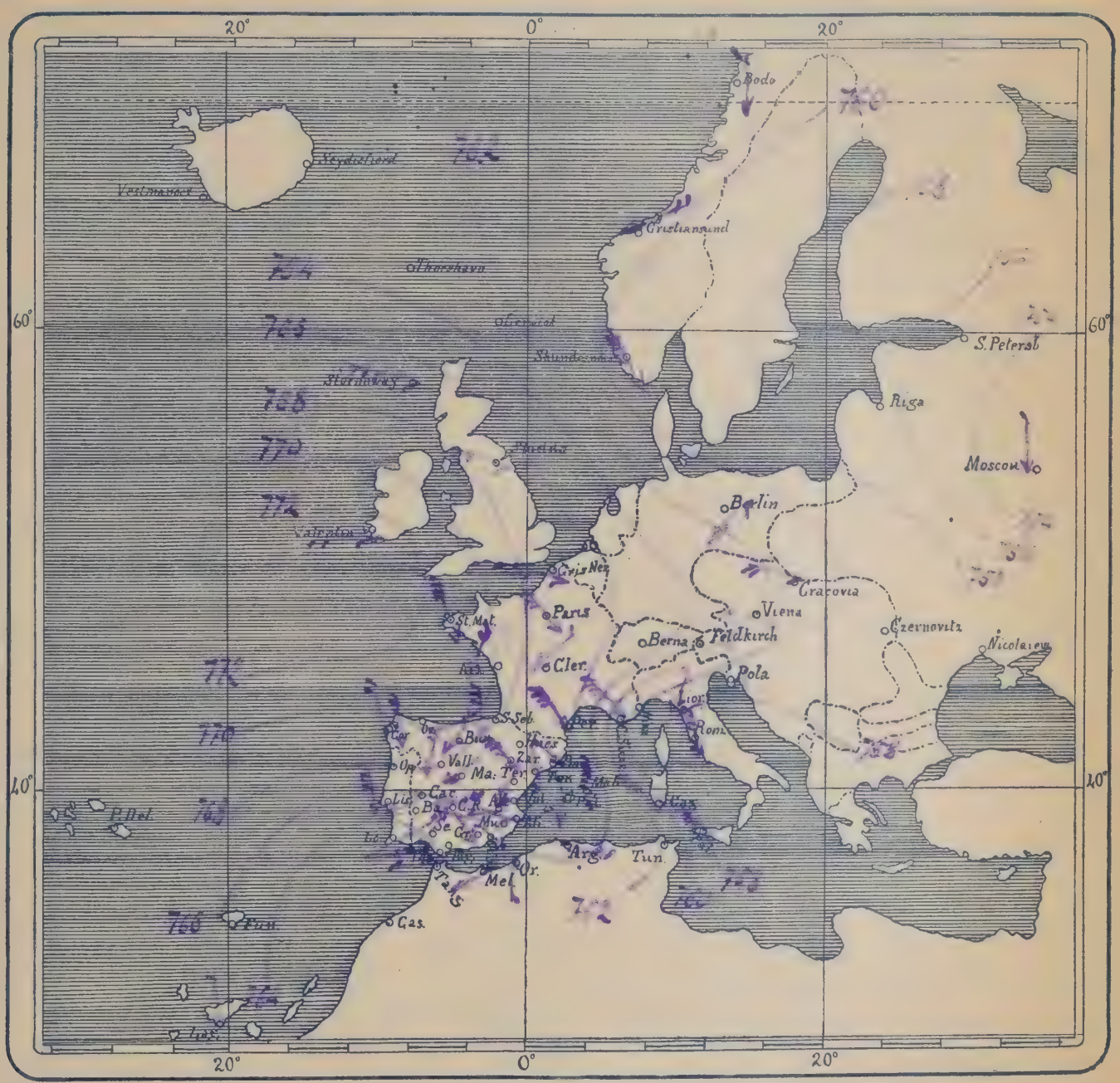

Imp. J. Vila Serra.—Valencia

AMPLIACIÓN

SERVICIO ESPECIAL METEOROLÓGICO (por telégrafo) EN VALENCIA

MAPA *con la distribución de presiones y los vientos á las 8 de la mañana del 28 Junio 1913.*

Año III

Núm. 762.

CATEGORÍA:

RÉGIMEN

AMPLIACIÓN

Imp. J. Vila Serra.—Valencia

SERVICIO ESPECIAL METEOROLÓGICO (por telégrafo) EN VALENCIA

MAPA *con la distribución de presiones y los vientos á las 8 de la mañana del* 29

Apreciación del Observatorio Central Meteorológico

INDICACIONES

Isòbaras

760 — 750 Presiones en mm.

Direcciòn del viento

Fuerza de 0 á 9

Año II Núm 910.

CATEGORÍA: E. (Equilibrio).

RÉGIMEN

AMPLIACIÓN

IMP. J. VILA SERRA. VALENCIA

SERVICIO ESPECIAL METEOROLÓGICO (por telégrafo) EN VALENCIA

MAPA *con la distribución de presiones y los vientos á las 8 de la mañana del*

AÑO III

NÚM.

CATEGORÍA:

RÉGIMEN

Imp. J. Vila Serra.—Valencia

AMPLIACIÓN

LIBRARY
JUL 16 1913
Weather Bureau

SERVICIO ESPECIAL METEOROLÓGICO (por telégrafo) EN VALENCIA

MAPA *con la distribución de presiones y los vientos á las 8 de la mañana del* 1 Juli[illegible] 191[illegible]

AÑO III

NÚM. 218.

CATEGORÍA:

2.ª

(auxiliar)

RÉGIMEN

Imp. J. Vila Serra.—Valencia

AMPLIACIÓN

SERVICIO ESPECIAL METEOROLÓGICO (por telégrafo) EN VALENCIA

MAPA *con la distribución de presiones y los vientos á las 8 de la mañana del* 2 Julio 1913.

AÑO III

NÚM. [illegible]

CATEGORÍA:

M.K.

(Marítima [illegible])

RÉGIMEN

Imp. J. Vila Serra.—Valencia

AMPLIACIÓN

Se ha producido una considerable baja barométrica sobre nuestra Península y en el Mediterráneo superior hay tambien presiones débiles. Las más altas continúan radicando en Irlanda (Valentia 773.4 m/m).

Durante la pasada noche se han observado algunas débiles tormentas acompañadas de ligeras [illegible] y la tendencia es á que se acentúe el régimen tormentoso.

Temperaturas extremas: Paris 10° y 11°, San Sebastian 26° y 14°, Coruña 27° y 17°, Sevilla 33° y [illegible], Valencia 27° y [illegible], Castellon 2[illegible]° y 21°, Madrid 3[illegible]° y 19°, Teruel 21° y 14°.

AVISOS MARITIMOS: Vientos del N. en el Océano. De los [illegible] del E. en el Mediterráneo.

5 tarde.-VA.

Aprobación del OBSERVATORIO CENTRAL.- Se [illegible] los [illegible] de perturbación [illegible] de España. El tiempo es favorable para que se formen y descarguen tormentas aisladas.

SERVICIO ESPECIAL METEOROLÓGICO (por telégrafo) EN VALENCIA

MAPA *con la distribución de presiones y los vientos á las 8 de la mañana del* 3 Julio 1913.

AÑO III

NÚM. [illegible]

CATEGORÍA:

K.

(Tormentosa).

RÉGIMEN

Imp. J. Vila Serra.—Valencia

AMPLIACIÓN

Persiste la misma distribución de presiones, á saber: las más altas en Islandia (Valencia 770.9 m/m) y las más bajas sobre nuestra Península y Mediterráneo [illegible]

Ayer se han observado tormentas en Tortosa y [illegible] habiendo recogido el [illegible] 13 y 2 m/m de lluvia respectivamente. Continúa la situación favorable [illegible] se dé aún alguna tormenta.

Temperaturas extremas: París 18° y 12°, Santander 20° y 14°, Coruña 25° y 15°, [illegible] 55° y 12°, Valencia 23° y 21°, Castellón 28° y 20°, [illegible] 29° y 15°.

AVISOS MARITIMOS: Vientos calmosos variables en todas las costas.

3 tarde.—VA.

Apreciación del [illegible] GENERAL.— Continúan las [illegible] favorable para que descarguen algunas tormentas aisladas.

SERVICIO ESPECIAL METEOROLÓGICO (por telégrafo) EN VALENCIA

MAPA *con la distribución de presiones y los vientos á las 8 de la mañana del* 4 Julio 1913.

AÑO III

NÚM. 215.

CATEGORÍA:

K.

(Tormentosa)

RÉGIMEN

Imp. J. Vila Serra.—Valencia

AMPLIACIÓN

La distribución de presiones continúa siendo la misma, ó sea: las más altas sobre Irlanda (Valencia 767.3 m/m) y las más bajas en el Mediterráneo superior (Cabo Sicié 756.3 m/m) y nuestra Península.

Ayer se han recogido 3 m/m de lluvia en Castellón y 1 en Tortosa. Se acentúa la disposición tormentosa.

Temperaturas extremas: París 21° y 17°, Santander 22° y 13°, Córdoba 32° y 17°, Murcia 35° y 20°, Valencia 28° y 20°, Castellón 27° y 19°, Madrid 31° y 14°, Teruel 23° y 11°.

AVISOS MARÍTIMOS: Vientos del N. en el Océano. Poniente en el Estrecho de Gibraltar. Variables en el Mediterráneo.

3 tarde.-VA.

Apreciación del OBSERVATORIO CENTRAL.- Persiste el régimen tormentoso y es probable que continúe para toda España. El mar está tranquilo por todas las costas de Europa Occidental.

SERVICIO ESPECIAL METEOROLÓGICO (por telégrafo) EN VALENCIA

MAPA *con la distribución de presiones y los vientos á las 8 de la mañana del* [illegible] 1918.

AÑO III

NÚM. 916.

CATEGORÍA:

K.

(Tormentosa)

RÉGIMEN

Imp. J. Vila Serra.—Valencia

AMPLIACIÓN

Faltan los telegramas de las Islas Británicas.

Las altas presiones residen al SW. de nuestra Península (Laguna 765.0 m/m) y las más bajas en el Mediterráneo superior ([illegible] 757.5 m/m) y nuestra Península.

En efecto se acentuó ayer la disposición tormentosa habiendo recogido [illegible] 40.3 m/m de lluvia en Agres ([illegible]) - 41.5 Onteniente - [illegible] - 14.4 Benigànim - 12.5 Benifayó de Espioca - 12.[illegible] Castellón de [illegible] - [illegible] Liria - 3.2 Siete Aguas - 7 Torre [illegible] (Fuente la Higuera) - 8 Valencia y [illegible] Castellón y Teruel.

Temperaturas extremas: París 18° y 12°, San Sebastián 22° y 15°, Coruña 17° y 12°, Murcia 28° y 17°, Valencia 26° y 17°, Castellón 24° y 18°, Madrid 26° y 14°, Teruel 28° y 9°.

AVISOS MARÍTIMOS: Vientos del N. en el Océano. Poniente en el Estrecho de Gibraltar. Variables en el Mediterráneo.

8 tarde.-VA.

Apreciación del OBSERVATORIO CENTRAL: [illegible]

SERVICIO ESPECIAL METEOROLÓGICO (por telégrafo) EN VALENCIA

MAPA *con la distribución de presiones y los vientos á las 8 de la mañana del*

AÑO III

NÚM.

CATEGORÍA:

RÉGIMEN

Imp. J. Vila Serra.—Valencia

AMPLIACIÓN

SERVICIO ESPECIAL METEOROLÓGICO (por telégrafo) EN VALENCIA

MAPA *con la distribución de presiones y los vientos á las 8 de la mañana del*

AÑO III

NÚM.

CATEGORÍA:

RÉGIMEN

Imp. J. Vila Serra.—Valencia

AMPLIACIÓN

SERVICIO ESPECIAL METEOROLÓGICO (por telégrafo) EN VALENCIA

MAPA *con la distribución de presiones y los vientos á las 8 de la mañana del*

AÑO III

NÚM.

CATEGORÍA:

RÉGIMEN

Imp. J. Vila Serra.—Valencia

AMPLIACIÓN

SERVICIO ESPECIAL METEOROLÓGICO (por telégrafo) EN VALENCIA

MAPA *con la distribución de presiones y los vientos á las 8 de la mañana del*

AÑO III

NÚM.

CATEGORÍA:

RÉGIMEN

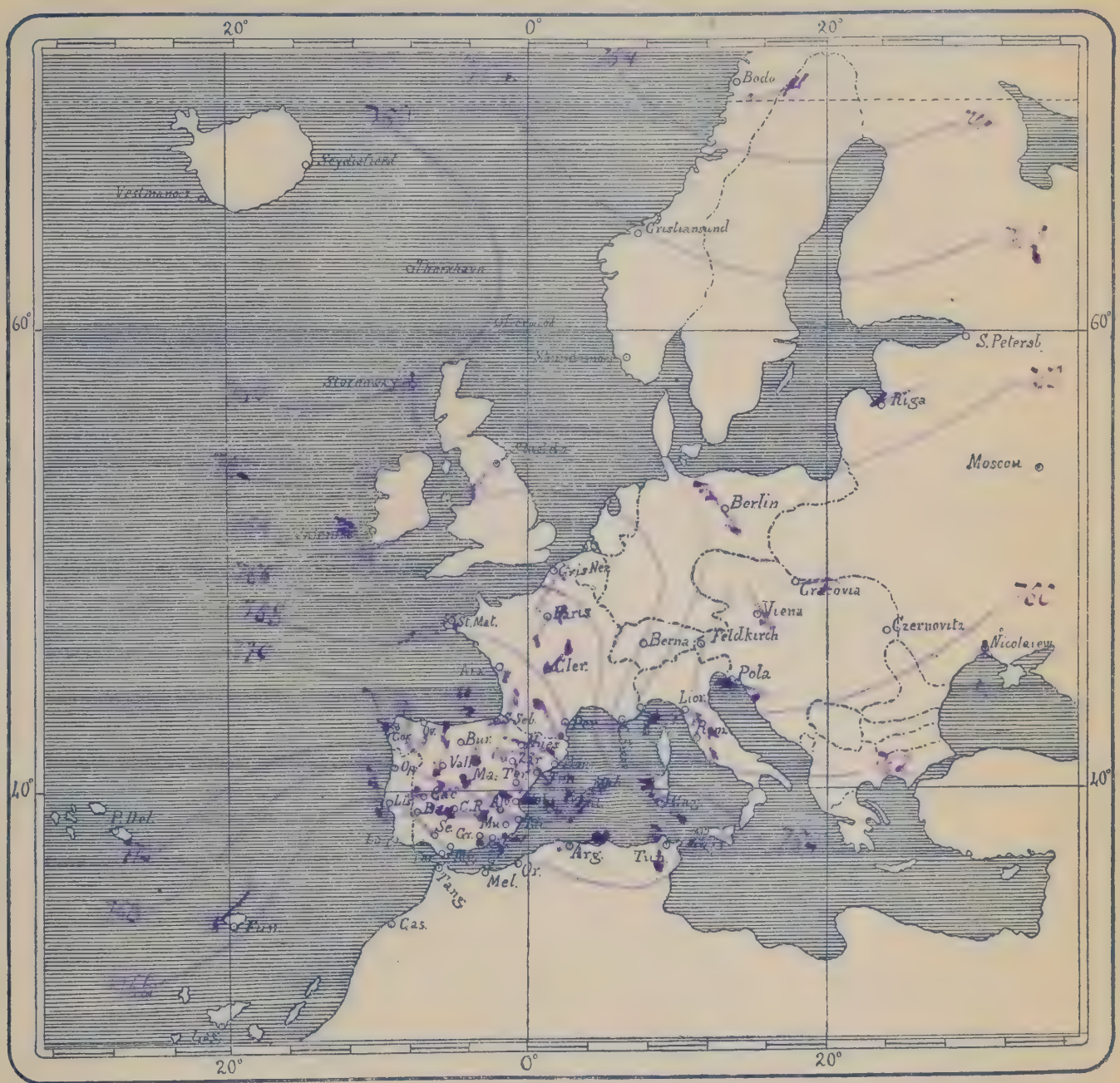

Imp. J. Vila Serra.—Valencia

AMPLIACIÓN

SERVICIO ESPECIAL METEOROLÓGICO (por telégrafo) EN VALENCIA

MAPA *con la distribución de presiones y los vientos á las 8 de la mañana del* 10 Julio 1918.

AÑO III

NÚM. [illegible]

CATEGORÍA:

E. en T.

([illegible] en [illegible]).

RÉGIMEN

Bodo
Seydisfiord
Vestmanoes
Cristiansund
Thorshavn
Skundesnoe
Stornoway
Riga
S. Petersb
Moscow
Berlin
Valentia
Cracovia
Viena
Czernovitz
Nicolaiew
Paris
St. Mat.
Berna
Feldkirch
Cler.
Rola
Lior.
Rom.
Bur.
Vall.
Ma.
Ter.
Arg.
Tun.
Tang.
Mel.
Or.
Cas.
Fun.
P. Del.
20°
0°
20°
60°
40°

Imp. J. Vila Serra.—Valencia

AMPLIACIÓN

Las altas presiones se extienden por el Atlántico desde la isla de Madera (Punta Delgada 774.0 m/m) hacia el NW. de nuestra Península y las más bajas radican en Francia (París 757.7 m/m).

Temperaturas extremas: París 12° y 11°, San Sebastián 20° y 14°, Burgos 22° y 11°, Sevilla 26° y 20°, Valencia 26° y 18°, Madrid 23° y 16°, Teruel 20° y 16°.

AVISOS MARITIMOS: Vientos del N. en el Océano. Variables en las demás costas. Riesgo de galerna en las costas del Cantábrico.

[illegible] tarde.—VA

Apreciación del OBSERVATORIO CENTRAL— Una pequeña borrasca [illegible] Francia. Hay [illegible] en el Cantábrico y en el Canal de la Mancha. [illegible] los vientos sean de la región del Oeste en Cantabria y Galicia. Tiempo [illegible] y de poca estabilidad en el golfo de León.

SERVICIO ESPECIAL METEOROLÓGICO (por telégrafo) EN VALENCIA

MAPA *con la distribución de presiones y los vientos á las 8 de la mañana del*

AÑO III

NÚM.

CATEGORÍA:

RÉGIMEN

AMPLIACIÓN

Imp. J. Vila Serra.—Valencia

SERVICIO ESPECIAL METEOROLÓGICO (por telégrafo) EN VALENCIA

MAPA *con la distribución de presiones y los vientos á las 8 de la mañana del* 19[illegible]

AÑO III

NÚM. [illegible]

CATEGORÍA:

RÉGIMEN

AMPLIACIÓN

SERVICIO ESPECIAL METEOROLÓGICO (por telégrafo) EN VALENCIA

MAPA *con la distribución de presiones y los vientos á las 8 de la mañana del* 13 Julio 1913.

Apreciacion del Observatorio Central Meteorológico

INDICACIONES

Isòbaras

760 — 750 Presiones en mm.

Direcciòn del viento

Fuerza de 0 á 9

AÑO II NÚM 924.

CATEGORÍA: E. (Equilibrio). RÉGIMEN

AMPLIACIÓN

Faltan los telegramas del extranjero excep[illegible]

Las altas presiones residen en Francia (Paris 754.4 m/m) [illegible] aproxima á nuestra Peninsula una perturbación, regi[illegible] [illegible]uña (758.6 m/m).

El buen [illegible]

Temperaturas extremas: Paris 23° y 10°, Santander 23° y 16°, Coruña 20° y 1[illegible]°, [illegible]oba 39° y 20°, [illegible] y 19°, Castellón 24° y 20°, [illegible] 23° y [illegible]°, [illegible]

[illegible]

FEDERACIÓN AGRARIA DE LEVANTE

SERVICIO ESPECIAL METEOROLÓGICO (por telégrafo) EN VALENCIA

MAPA *con la distribución de presiones y los vientos á las 8 de la mañana del*

AÑO III

NÚM.

CATEGORÍA:

RÉGIMEN:

Imp. J. Vila Serra.—Valencia

AMPLIACIÓN

SERVICIO ESPECIAL METEOROLÓGICO (por telégrafo) EN VALENCIA

MAPA *con la distribución de presiones y los vientos d las 8 de la mañana del* 15 Juli[illegible] 1915.

AÑO III

NÚM. 926.

CATEGORÍA:

S. en S.
Equilibrio
en Ferrol)

RÉGIMEN

Imp. J. Vila Serra.—Valencia

AMPLIACIÓN

Las altas presiones se extienden por el Atlántico desde las Islas Azores ([illegible] 763.8 m/m) hacia el Norte de nuestra Península. Las más bajas radican en el Báltico (Riga 753.5 m/m) y se dilatan por el centro del Continente hacia el Mediterráneo inferior.

Temperaturas extremas: Paris 24° y 12°, Aberdeen 20° y 10°, Coruña 21° y 14°, Córdoba 31° y 16°, Valencia 26° y 19°, Castellón 25° y 20°, Madrid 27° y 14°.

AVISOS MARÍTIMOS: Vientos del W. al NW. en el Golfo [illegible] en el Estrecho de Gibraltar. Variables en el Mediterráneo.

5 tarde.-VA.

SERVICIO ESPECIAL METEOROLÓGICO (por telégrafo) EN VALENCIA

MAPA *con la distribución de presiones y los vientos á las 8 de la mañana del* 16 Julio 1915

Año III

Núm. 927.

CATEGORÍA:

E. en J.
(Equilibrio en Junio).

RÉGIMEN.

Imp. J. Vila Serra.—Valencia

AMPLIACIÓN

Las altas presiones continúan extendiéndose por el Atlántico desde la isla de Madera hacia el Norte de nuestra Península (San Sebastián 767.0 m/m). Las más bajas radican en Rusia (Moscou 748.0 m/m) y se dilatan por el centro de Europa hacia el Mediterráneo superior.

Temperaturas extremas: París 20° y 12°, San Sebastián 20° y 18°, Sevilla 34° y 17°, Valencia 26° y 21°, Castellón 25° y 20°, Madrid 29° y 16°, Teruel 30° y 12°.

AVISOS MARITIMOS: Vientos del N. en el Atlántico. Ponientes en el Estrecho de Gibraltar. Variables en el Mediterráneo.

5 tarde.-VA.

SERVICIO ESPECIAL METEOROLÓGICO (por telégrafo) EN VALENCIA

MAPA *con la distribución de presiones y los vientos á las 8 de la mañana del* 17 Julio [illegible]

AÑO III

NÚM. 928.

CATEGORÍA:

B.

(Equilibrio)

RÉGIMEN

Imp. J. Vila Serra.—Valencia

AMPLIACIÓN

La misma distribución de presiones, á saber; Las más altas en el Atlántico desde las islas Azores (Punta Delgada 770.2 m/m) hacia el Norte de nuestra Península y las más bajas en el Mediterráneo superior (Cabo Sicié 753.8 m/m) y en el saco de Cádiz.

Temperaturas extremas: Paris 18° y 15°, Córdoba 35° y 20°, Valencia 25° y 20°, Castellón 24° y 20°, Madrid 31° y 16°, Teruel 31° y 18°.

AVISOS MARITIMOS: Vientos calmosos variables en todas las costas. Levanté en el Estrecho de Gibraltar.

3 tarde.-VA.

Apreciación del OBSERVATORIO CENTRAL- Al Norte de Escocia y caminando á Oriente se halla una borrasca poco profunda. El mar está tranquilo por todas partes. Son probables los vientos del N. en Cantabria y los del S. en las costas andaluzas.

SERVICIO ESPECIAL METEOROLÓGICO (por telégrafo) EN VALENCIA

MAPA *con la distribución de presiones y los vientos á las 8 de la mañana del* 18 Julio 1913.

AÑO III

NÚM. 929.

CATEGORÍA:

E.

(Equilibrio)

RÉGIMEN

Imp. J. Vila Serra.—Valencia

AMPLIACIÓN

Continúa la misma distribución de presiones. Las más altas al Norte de nuestra Península (San Sebastian 769.3 m/m) y las más bajas en el Mediterráneo superior (Cabo Sicié 760.6 m/m) y en el saco de Cádiz.

Temperaturas extremas: París 20° y 12°, San Sebastian 20° y 11°, Sevilla 32° y 23°, Valencia 23° y 20°, Castellon 26° y 13°, Madrid 33° y 10°, Teruel 20° y 12°.

AVISOS MARITIMOS: Vientos del W. al N. en el Océano. Tiende á continuar el Levante en el Estrecho de Gibraltar. Variables en el Mediterráneo.

5 tarde.-VA.

Apreciación del OBSERVATORIO CENTRAL.- Persisten las presiones débiles [illegible] de Marruecos. El mar está tranquilo por todas partes. El Levante del Estrecho tiende á debilitarse.

SERVICIO ESPECIAL METEOROLÓGICO (por telégrafo) EN VALENCIA

MAPA *con la distribución de presiones y los vientos á las 8 de la mañana del* 19 Julio 1913.

AÑO III

NÚM. [illegible]

CATEGORÍA:

[illegible]

RÉGIMEN

Imp. J. Vila Serra.—Valencia

AMPLIACIÓN

Persiste la misma distribución de presiones, ó sea: Las más altas en el Norte de nuestra Península (San Sebastian 770.3 m/m) y las más bajas en el Mediterráneo superior (Cabo Sicié 760.2 m/m) y en el seno de Cádiz.

Temperaturas extremas: Perpiñan 21° y 12°, San Sebastian 21° y 17°, Coruña 23° y 12°, Valencia 27° y 19°, Castellon 23° y 21°, Madrid 35° y 19°, Teruel 24° y 12°.

Avisos marítimos: Vientos arrumbados al W. en el Cabo de Palos. Levante en el Estrecho de Gibraltar. Variables en el Mediterráneo.

[illegible]

SERVICIO ESPECIAL METEOROLÓGICO (por telégrafo) EN VALENCIA

Federación Agraria de Levante

MAPA *con la distribución de presiones y los vientos á las 8 de la mañana del* 20 Julio 191

Apreciación del Observatorio Central Meteorológico

AÑO II NÚM. 931

CATEGORÍA: E. (Equilibrio) RÉGIMEN

AMPLIACION

[illegible] más altas al NW. de [illegible] y las más bajas en el [illegible] superior (Cabo [illegible]) [illegible] en nuestra Península y [illegible].

Temperaturas [illegible]; [illegible] 20° y 17°, [illegible] 22° y 12°, Burgos 24° y 10°, Badajoz 44° y 23°, Sevilla 45° y 21°, [illegible] y 17°, Madrid 35° y 17°, Albacete 35° y 16°, Teruel 31° y 11°, [illegible] y 20°, Valencia 29° y 20°

[illegible] del N. al NW. en el Océano [illegible] y [illegible] superior [illegible] en España. Se ha [illegible] el Levante en el Estrecho de Gibraltar.

1 tarde.-YM.

SERVICIO ESPECIAL METEOROLÓGICO (por telégrafo) EN VALENCIA

MAPA *con la distribución de presiones y los vientos á las 8 de la mañana del* 21 Julio [illegible]

AÑO III

NÚM. [illegible]

CATEGORÍA:

[illegible]

(Tormentosa)

RÉGIMEN

Imp. J. Vila Serra.—Valencia

AMPLIACIÓN

Distribución de presiones. Las más altas están [illegible] Inglaterra y el Oeste de Francia (Saint Mathieu [illegible]). Las más [illegible] Mediterráneo superior (Cabo Nicié 758.7 m/m) y al SW. de [illegible] doba 761.6 m/m).

Se acentúa la disposición tormentosa en el interior [illegible] España.

Temperaturas extremas: Paris 22° y 8°, San Sebastian [illegible] 25°, Badajoz 45° y 24°, Málaga 25° y 19°, Murcia 34° [illegible], [illegible], Valencia 27° y 20°, Castellón 27° y 21°, Madrid 34° y [illegible], [illegible].

AVISOS MARITIMOS: Vientos moderados regulares en [illegible].

[illegible] tarde.-YM.

[illegible] presiones y las más altas en [illegible] canal de la Mancha. El mar está tranquilo por todas partes.

SERVICIO ESPECIAL METEOROLÓGICO (por telégrafo) EN VALENCIA

MAPA *con la distribución de presiones y los vientos á las 8 de la mañana del* 22 Julio 1918

AÑO III

NÚM. [illegible]

CATEGORÍA:

K.

(Tormentosa)

RÉGIMEN.

Imp. J. Vila Serra.—Valencia

AMPLIACIÓN

La distribución de presiones continúa siendo la misma. Las más altas están [illegible] las islas Británicas (Stornoway 769.6 m/m) y se extienden hasta el Norte de nuestra Península y las más bajas en el Mediterráneo superior (Cabo Sicié 760.3 m/m) y el SW. de España.

Temperaturas extremas: París 21° y 10°, San Sebastián 21° y 13°, Córdoba 40° y 21°, Málaga 25° y 22°, Murcia 38° y 19°, Alicante 29° y 20°, Valencia 26° y 20°, Albacete 36° y 17°, Madrid 32° y 18°.

AVISOS MARITIMOS: Vientos calmosos y regulares variables en todas las costas. Levante en el Estrecho de Gibraltar.

3 tarde.- VA.

Aproximación del OBSERVATORIO GENERAL.- En España se [illegible] varias [illegible] de presiones débiles. El mar está tranquilo por todas partes.

SERVICIO ESPECIAL METEOROLÓGICO (por telégrafo) EN VALENCIA

MAPA *con la distribución de presiones y los vientos á las 8 de la mañana del* 23 Julio 1913.

AÑO III

NÚM. 934.

CATEGORÍA:

K.

Tormentosa)

RÉGIMEN

Imp. J. Vila Serra.—Valencia

AMPLIACIÓN

Las altas presiones continúan radicando sobre las islas Británicas (Valencia, 77[illegible] m/m) y extendiéndose hasta el Norte de nuestra Península y las más bajas en el Mediterráneo superior (Niza 756.7 m/m) y al SW. de España.

Ayer tarde han descargado algunas débiles tormentas, una de las cuales alcanzó á Valencia.

Temperaturas extremas: París 30° y 1[illegible]°, Coruña 2[illegible]° y 12°, Córdoba 43° y 2[illegible]°, Murcia [illegible]° y 21°, Valencia 2[illegible]° y 21°, Castellón 2[illegible]° y 21°, Madrid 37° y 20°, Teruel [illegible] y 1[illegible]°.

AVISOS MARÍTIMOS: Vientos del NW. en el Océano francés y Mediterráneo superior. Levante en el Estrecho de Gibraltar.

3 tarde.-VA.

Apreciación del OBSERVATORIO CENTRAL.- Las menores presiones están sobre Italia y en las Azores. El mar está tranquilo por todas partes. [illegible]

SERVICIO ESPECIAL METEOROLÓGICO (por telégrafo) EN VALENCIA

MAPA *con la distribución de presiones y los vientos á las 8 de la mañana del* 24 Julio 1913.

AÑO III

NÚM. [illegible]

CATEGORÍA:

K.

(Tormentosa)

RÉGIMEN

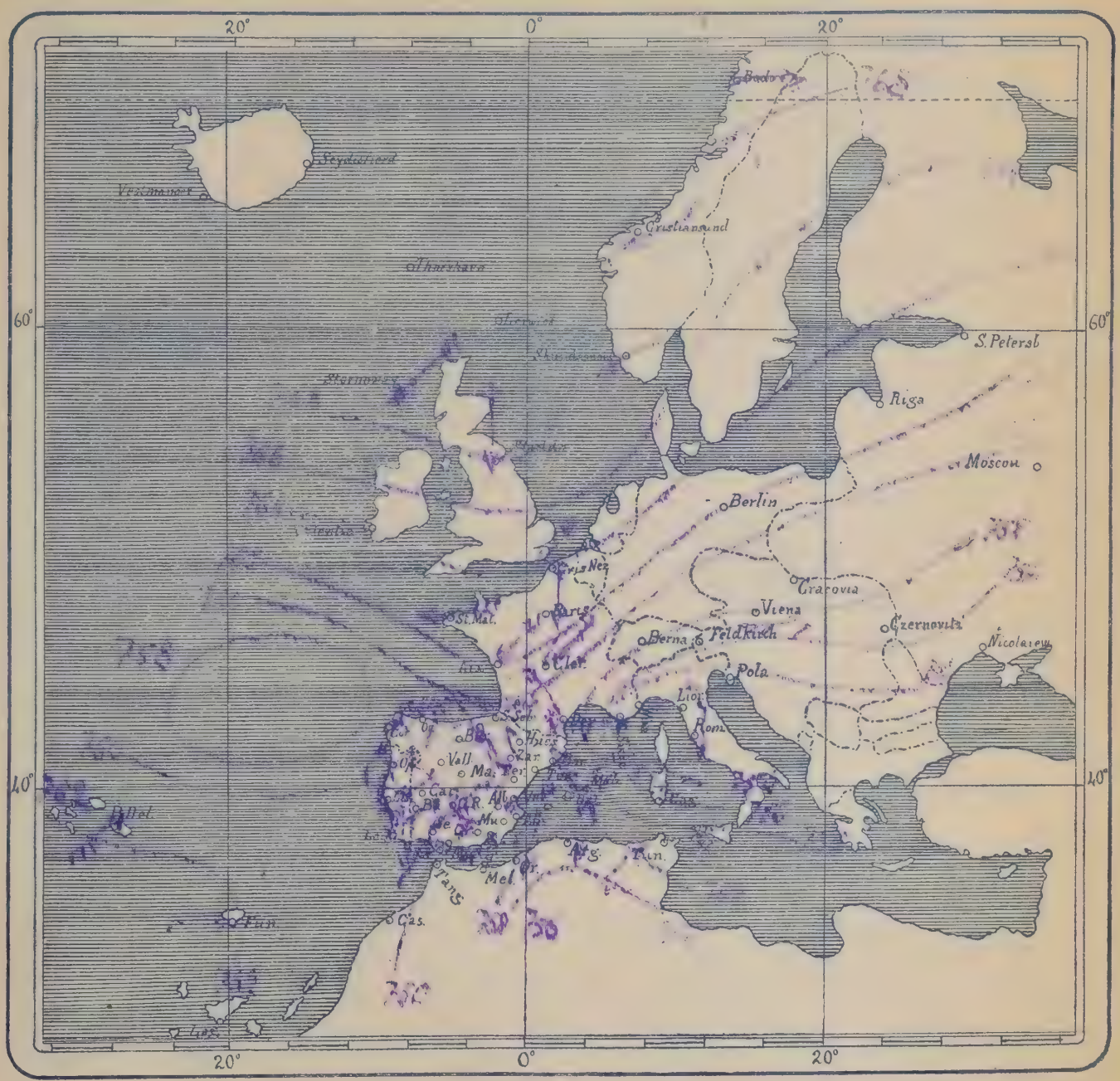

Imp. J. Vila Serra.—Valencia

AMPLIACIÓN

El sistema general de distribución de presiones aparece hoy profundamente alterado. En efecto; ha desaparecido totalmente el gran máximo barométrico de las Azores siendo sustituido por una depresión que desde los parajes de dichas islas se extiende hacia el Oeste y NW. de España (Coruña 759.4 m/m). A la vez hay otra depresión sobre el centro de nuestra Península (Cuenca 755.5 m/m); otra en Argelia (Argel 755.3 m/m) y otra más profunda en Italia (Roma 752.3 m/m). Las altas presiones cubren las latitudes del NW. y Norte de Europa. La mayor se registra en Escocia (Stornoway 769.6 m/m).

La disposicición es abonada á que se intensifiquen y generalicen las tormentas y á que sobrevenga en un plazo máximo de 48 horas un cambio general de tiempo con virada de vientos por el Oeste al N. y NE., nublosidad, baja de temperatura y ondas de lluvia. A Levante alcanzará tal cambio aunque sea tal vez precedido ó subseguido por poniente.

Temperaturas extremas: París 15° y 11°, San Sebastián 24° y 12°, Coruña 22° y 13°, Salamanca 40° y 21°, Badajoz y Sevilla 44° y 21°, Alicante 32° y 23°, Valencia 30° y 21°, Castellón 30° y 22°, Madrid 33° y 22°, Teruel 37° y 17°, Zaragoza 34° y 20°, Barcelona 26° y 21°.

AVISOS MARÍTIMOS: Vientos del SW. en el Océano desde el cabo de Finisterre hacia el Sud. Del NE. desde dicho cabo hacia el Norte. Del N. y NE. en el Mediterráneo. Riesgo de viradas ó rescaladas bruscas (galerna en el Cantábrico) á las rumbas del Norte. Albornosá en el golfo de Valencia.

3 tarde.-YM.

SERVICIO ESPECIAL METEOROLÓGICO (por telégrafo) EN VALENCIA

MAPA *con la distribución de presiones y los vientos á las 8 de la mañana del 25*

Año III

Núm.

CATEGORÍA:

(Marítima tormentosa)

RÉGIMEN

Imp. J. Vila Serra.—Valencia

AMPLIACIÓN

Sigue dominando la perturbación atmosférica. Las altas presiones ocupan las latitudes del NW. y Norte de Europa, adelantándose hacia Inglaterra y Escocia. Sobre nuestra Península se halla el centro de una importante depresión (Burgos 764.7 m/m).

En la tarde de ayer se observaron lluvias y tormentas en el interior de España, que alcanzaron debilmente á Levante; Teruel 3 s/m, Alcoy 2.5, Castellón y Tortosa 1. La situación es abonada á que persistan y se intensifiquen las tormentas y lluvias y á que alcancen plenamente á Levante, sobre todo á las partes altas, donde lugar á crecidas de los ríos.

Temperaturas extremas: París 21° y 12°, Coruña 15° y 12°, Badajoz 31° y 16°, Sevilla 34° y 16°, Salamanca 27° y 15°, Alicante 30° y 24°, Castellón 27° y 25°, Murcia 32° y 17°, Teruel 30° y 16°, Zaragoza 27° y 17°, Barcelona 25° y 20°.

AVISOS MARÍTIMOS: Vientos del NE. desde el Canal de la Mancha al cabo de Finisterre. Del SW. desde los parajes de dicho cabo hasta el Sud, estrecho de Gibraltar y Mar Ibérico. Del NE. al E. en el Mediterráneo.

2 tarde.-YM.

Apreciación del OBSERVATORIO CENTRAL.— Persisten en España varios centros de perturbación atmosférica. Son probables las tormentas aisladas.

SERVICIO ESPECIAL METEOROLÓGICO (por telégrafo) EN VALENCIA

MAPA *con la distribución de presiones y los vientos á las 8 de la mañana del* 26 Julio 1918.

Año III

Núm.

CATEGORÍA:

M. K.
(Marítima
tormentosa)

RÉGIMEN

Imp. J. Vila Serra.—Valencia

AMPLIACIÓN

Sigue el mismo sistema de distribución de presiones; las más altas [illegible] en el NW. y Norte de Europa y [illegible] sobre la [illegible]. Nuestra Península presenta hoy una gran igualdad de presiones [illegible] m/m. y está bajo la amenaza de que la invada una nueva perturbación desde los parajes de la isla de Madera (Funchal 750.9 m/m).

[illegible] ayer las tormentas acompañadas al [illegible] de Valencia, en la [illegible] [illegible]. Se han recogido 0.3 m/m en Valencia, [illegible] Teruel. [illegible] las tormentas.

[illegible] Castellon 26° y 22°, Teruel 26° y 14°.

[illegible] en el mar del Norte, Inglaterra y Canal de la Mancha. Del Sud al SW. desde el cabo de Finisterre [illegible].

3 tarde.-[illegible]

[illegible] ATORIO CENTRAL- Persiste aún la perturbación atmosférica de [illegible]

SERVICIO ESPECIAL METEOROLÓGICO (por telégrafo) EN VALENCIA

MAPA *con la distribución de presiones y los vientos á las 8 de la mañana del* 27 Julio 193[illegible]

Apreciación del Observatorio Central Meteorológico

INDICACIONES

Isòbaras

760 — 750 Presiones en mm.

Direcciòn del viento

Fuerza de 0 à 9

AÑO II NÚM. 938.

CATEGORÍA: M. (Marítima). RÉGIMEN

AMPLIACIÓN

Faltan todos los telegramas del extranjero [illegible]

Siguen las altas presiones estando situadas á nuestro lado Norte (Gris Nez 767.5 m/m). En nuestra Península la presión es casi uniforme, registrándose la menor en Sevilla (761.9 m/m).

[illegible] Fuente la Higuera (Torre Tallada) 2, Camporrobles 1. Han experimentado crecidas los ríos Segura, [illegible]

[illegible] tellón 26° y [illegible]

[illegible] rra y Canal de la Mancha. Del NE. al E. en las [illegible] terráneo. Tendencia al Levante en el Estrecho de [illegible]

[illegible]

SERVICIO ESPECIAL METEOROLÓGICO (por telégrafo) EN VALENCIA

MAPA *con la distribución de presiones y los vientos á las 8 de la mañana del* [illegible]

Año III

Núm. 939.

CATEGORÍA:

[illegible]

RÉGIMEN.

Imp. J. Vila Serra.—Valencia

AMPLIACIÓN

SERVICIO ESPECIAL METEOROLÓGICO (por telégrafo) EN VALENCIA

MAPA *con la distribución de presiones y los vientos d las 8 de la mañana del* 29 Julio 1913

AÑO III

NÚM. 240

CATEGORÍA:

RÉGIMEN

AMPLIACIÓN

Imp. J. Vila Serra.—Valencia

SERVICIO ESPECIAL METEOROLÓGICO (por telégrafo) EN VALENCIA

MAPA *con la distribución de presiones y los vientos á las 8 de la mañana del* 30 Julio

Año III

Núm.

CATEGORÍA:

T.

RÉGIMEN

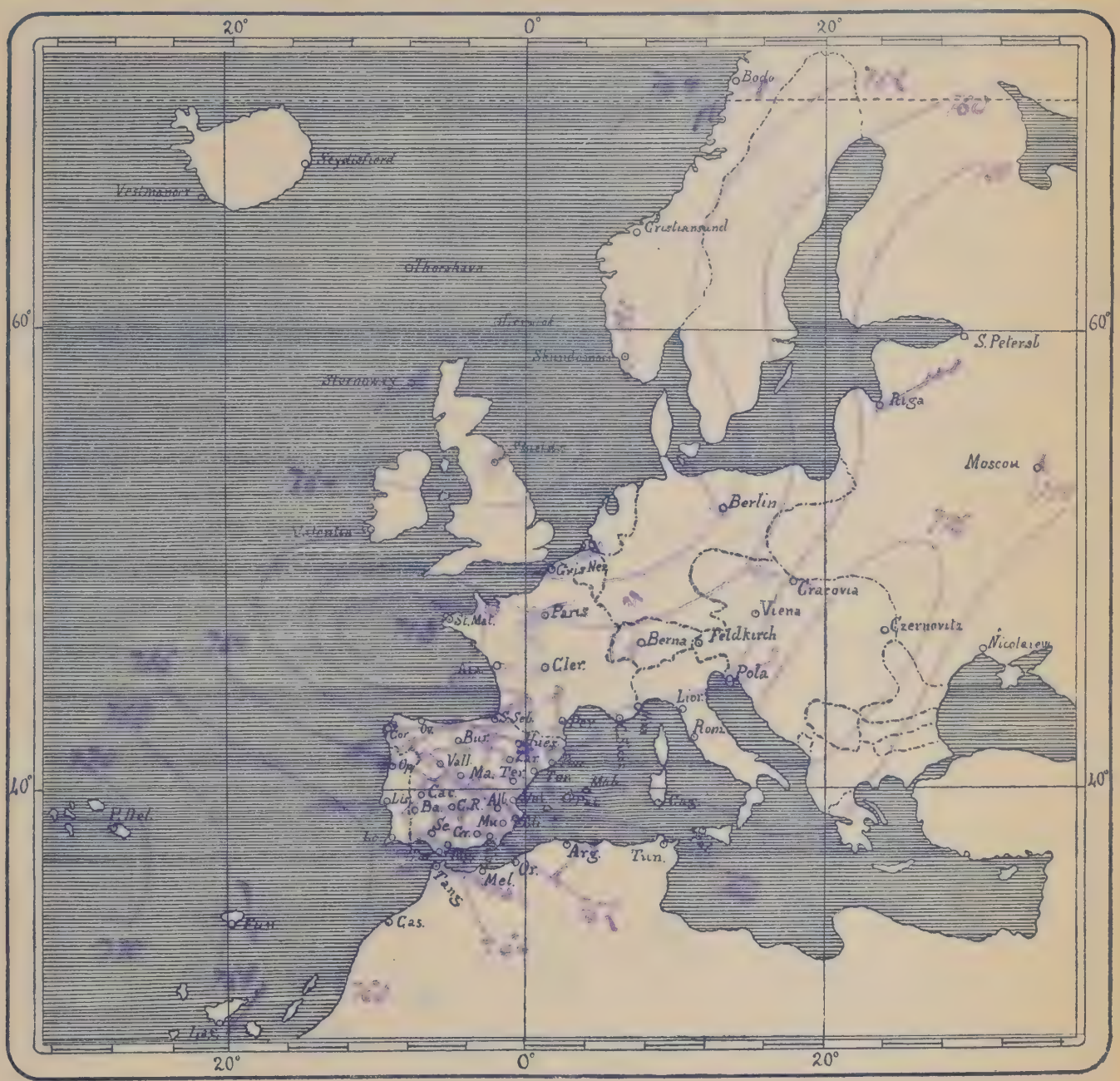

Imp. J. Vila Serra.—Valencia

AMPLIACIÓN

La depresión del golfo de Vizcaya ha ensanchado hacia el Norte y tiene su centro sobre la Punta de Bretaña (Saint Mathieu 757.4 m/m). Parecida á la del 29 depresión depresión del Mediterráneo superior (Cabo Zafié 757.2 m/m).

Los vientos del W. dominan en toda España y alcanzan según pasa mayor fuerza á nuestra región secos y cálidos mientras que en todo el resto de la Península la temperatura ha experimentado considerable descenso. Tienden á seguir los pantanos.

Temperaturas extremas: Paris 25° y 12°, Burdeos 33° y 13°, Biarritz 28° y 10°, Burgos 25° y 11°, Madrid 33° y 18°, Sevilla 31° y 13°, Alicante 30° y 21°, Valencia 28° y 21°, Castellón 27° y 22°, Teruel 30° y 12°.

AVISOS MARITIMOS: Vientos del NE. al E. en Inglaterra y Canal de la Mancha tendrá de pasar el buen tiempo. De los cuadrantes del W. en el Estrecho de Gibraltar, Mar Balear y costas españolas y francesas del Océano y Mediterráneo.

8 tarde.—VM.

Apreciación del OBSERVATORIO CENTRAL— En el golfo de Vizcaya se encuentra un temporal borrascoso. Son probables los vientos del W. por todas nuestras costas acompañados de lluvias y mar en Cantabria y Galicia.

SERVICIO ESPECIAL METEOROLÓGICO (por telégrafo) EN VALENCIA

MAPA *con la distribución de presiones y los vientos á las 8 de la mañana del* 31 Julio 19

Año III

Núm. 2.

CATEGORÍA:

T.

(Terral)

RÉGIMEN

T.-2.

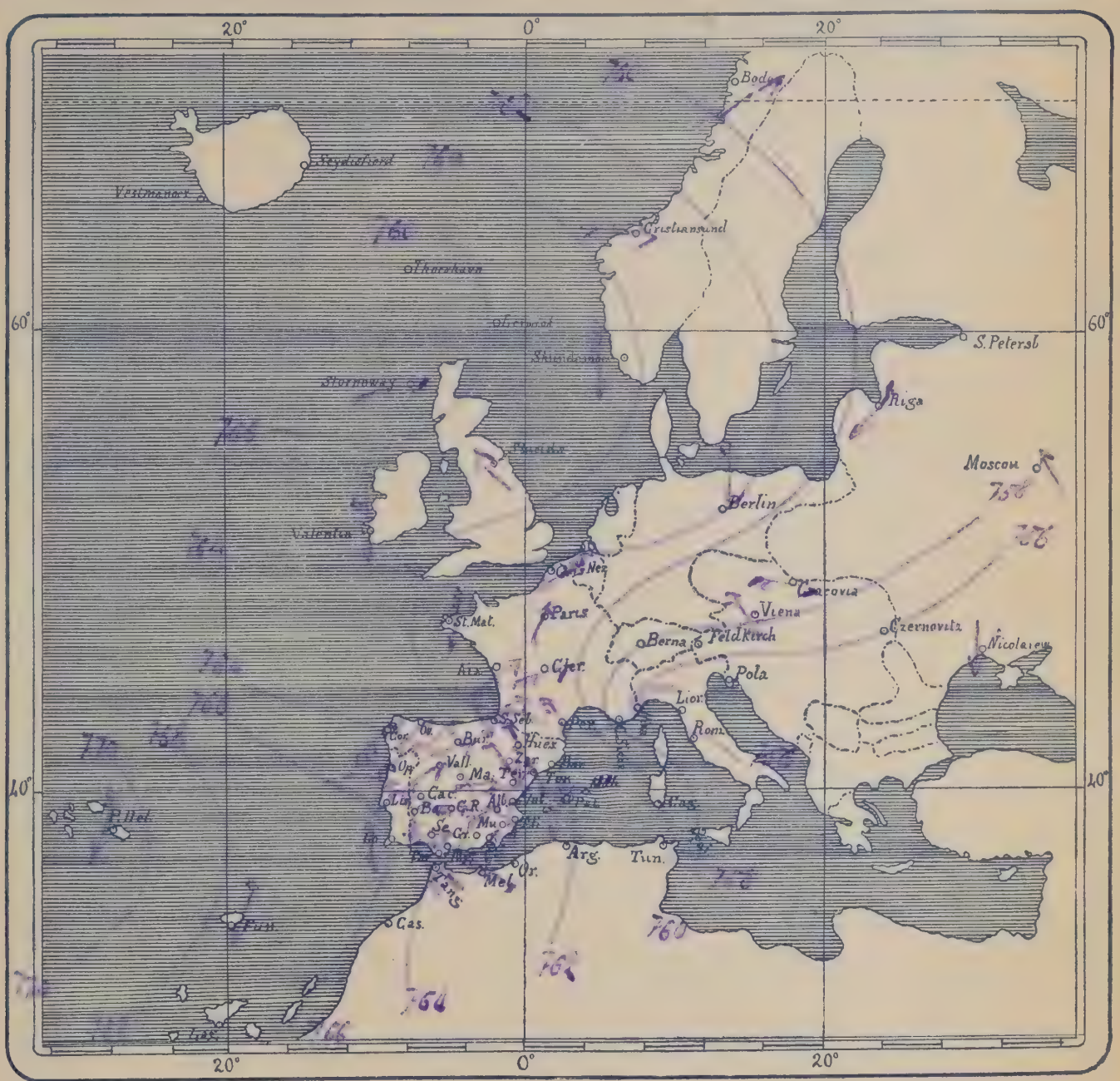

Imp. J. Vila Serra.—Valencia

AMPLIACIÓN

Weather Bureau

LIBRARY
NOV 17 1913

FEDERACIÓN AGRARIA DE LEVANTE

SERVICIO ESPECIAL METEOROLÓGICO (por telégrafo) EN VALENCIA

MAPA *con la distribución de presiones y los vientos a las ocho de la mañana del* [illegible]

Año III

Núm. 1.004

CATEGORÍA:

[illegible]

(Teruel)

RÉGIMEN

T.-1

Imp. J. Vila Serra.-Valencia

AMPLIACIÓN

Sigue la depresión teniendo su centro en el golfo [illegible] 754.5 m/m) y se sostienen los vientos al NE. con altas [illegible] y Norte de Europa.

Continúan soplando los vientos del SW. en toda Españ[illegible] que alcanzan muy débiles á las partes altas de Levante. [illegible] se han recojido 11 m/m en Cuenca, 4 Siete Aguas, 2 Ter[illegible] cete.

[illegible] 22.2- Almansa 21.2- Guadasuar 15- Benigánim 6.2.

[illegible]

Dias 28 y 29: Benicasim (Villas) 52- Liria 40.

[illegible] 23° y 15°.

AVISOS MARITIMOS: Vientos del NE.en el Canal de la Mancha. Del SW. en el Cantábrico, Estrecho de Gibraltar, Mar Ibérico y Mediterráneo.

8 tarde.-VM.

[illegible] licia y el Cantábrico. Poniente en el Estrecho. Tiempo lluvioso y tormentoso en Levante.

SERVICIO ESPECIAL METEOROLÓGICO (por telégrafo) EN VALENCIA

MAPA *con la distribución de presiones y los vientos á las ocho de la mañana del* 8 Octubre 1911

Año III

Núm. [illegible]

CATEGORÍA:

M.

[illegible]

RÉGIMEN

M.-2.

Imp. J. Vila Serra.-Valencia

AMPLIACIÓN

[illegible]

[illegible] 8 m/m de lluvia en Cuenca, [illegible]

[illegible] 96- Vistabella 36- [illegible]
[illegible] Villena 11.8- Anna 11.8- Pantano de Buseo 6- [illegible]

Máxima: 37° Murcia. Mínima: 7° Teruel. [illegible]

AVISOS MARÍTIMOS: Vientos débiles del Sud en el Atlántico. Débiles del E. [illegible]

Apreciación del OBSERVATORIO CENTRAL.- A la entrada del Canal de la [illegible]

SERVICIO ESPECIAL METEOROLÓGICO (por telégrafo) EN VALENCIA

MAPA *con la distribución de presiones y los vientos á las 8 de la mañana del*

Apreciación del Observatorio Central Meteorológico

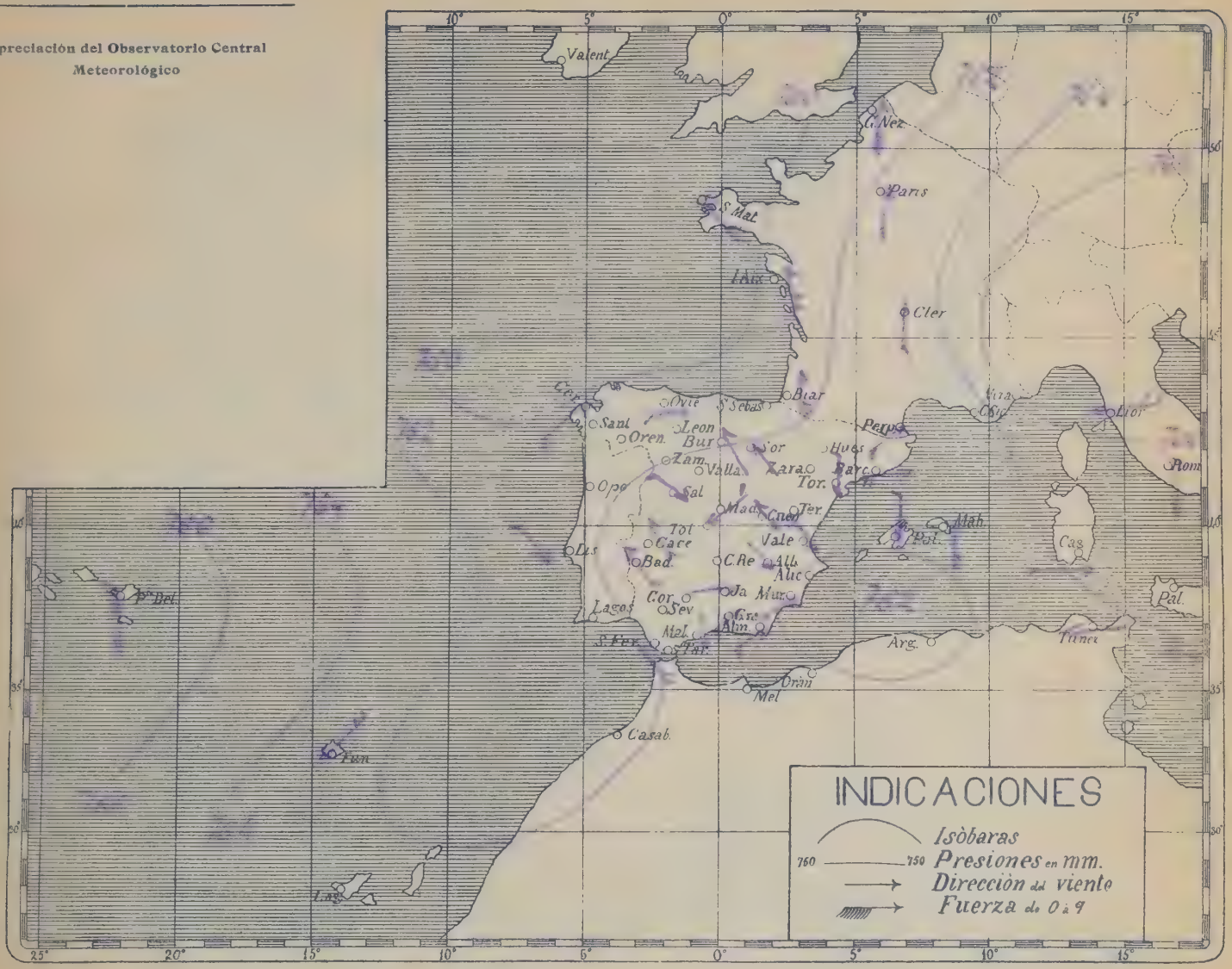

Año II Núm.

CATEGORÍA: [illegible] RÉGIMEN [illegible]

AMPLIACIÓN

SERVICIO ESPECIAL METEOROLÓGICO (por telégrafo) EN VALENCIA

MAPA *con la distribución de presiones y los vientos á las ocho de la mañana del* 4 Octubre 19

Año III

Núm. 1,007.

CATEGORÍA:

T.

(Terral)

RÉGIMEN

T.-1.

Imp. J. Vila Serra.-Valencia

AMPLIACIÓN

El mínimo secundario acusado ayer en nuestras costas de Levante hacia el golfo de León (Perpiñan 759.6 m/m) y aparece enlazado con una principal cuyo centro radica en Irlanda (Valencia 753.4 m/m).

Obedeciendo á una y otra perturbación los vientos soplan del SW. en toda E T. (Terral).

En las últimas 24 horas se han recojido 13.5 m/m de lluvia en Chiva- 12.6 teniente- 11 Llano de Cuarte (Masia de Poyo)- 10 Tortosa- 8.6 Villarreal- 5 Al cete- 4.2 Valencia (E.A.) y Alberique- 4.1 Puebla de Vallbona- 4 Cuenca- 3.2 B dasot (Granja Agricola) y Siete Aguas- 2 Teruel.

Partes de lluvias del dia 2- 11.7 Chelva (D.h.)- 5.3 Requena- 1.7 Alcoy.

Temperaturas extremas. Máxima: 27° Murcia. Mínima: 6° Teruel. En Valen

AVISOS MARITIMOS: Vientos del SW. en todas las costas. Fuertes del E. en Mediterráneo superior.

3 tarde.-VII

Apreciación del OBSERVATORIO CENTRAL- El temporal va á pasar por las isla técnicas. Es probable que el tiempo sea lluvioso con vientos frescos de la regi del Oeste en Galicia y Cantabria. Mar Poniente en el Estrecho.

Federación Agraria de Levante

SERVICIO ESPECIAL METEOROLÓGICO (por telégrafo) EN VALENCIA

MAPA *con la distribución de presiones y los vientos á las 8 de la mañana del* 5 Octubre 1

Apreciacion del Observatorio Central Meteorológico

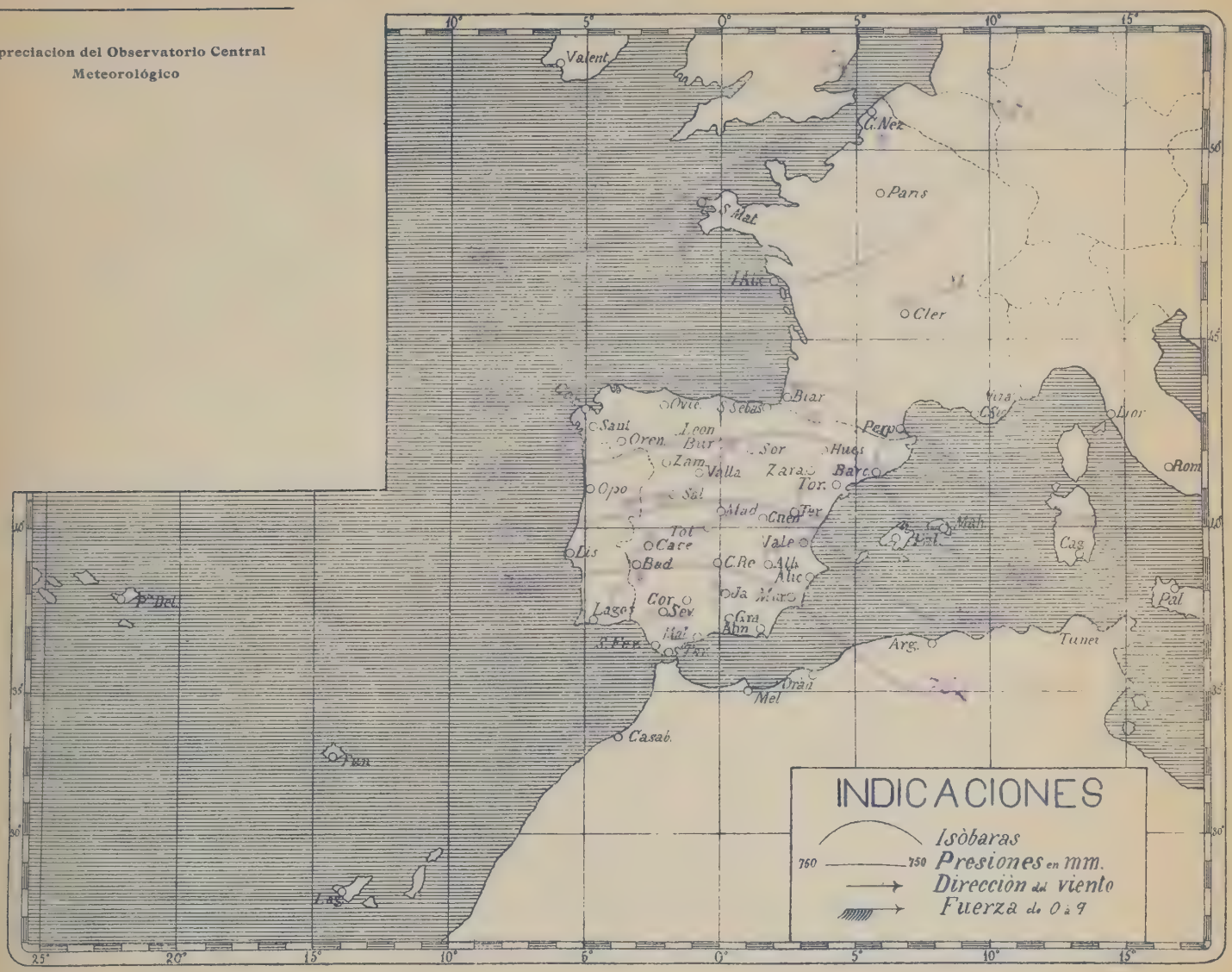

IMP. J. VILA SERRA. VALENCIA

AÑO II NÚM. 1.008.

CATEGORÍA: T. (Terral). RÉGIMEN [illegible]

AMPLIACIÓN

[illegible]

[illegible] Peninsula ([illegible]

[illegible]

[illegible] en Alberique. [illegible]

[illegible] (Torre Tallada) 60- [illegible] de Calaberra 46.9- Ayora 34- Anna 26.8- Albaida (Cipreret) y Liria 19- [illegible] (Benadresa) 10.5- Albaida 8.4- Beniganim 7.8- Jumilla 7- Guadasuar 6.3- [illegible] Chelva (D.h.) 2.5- Segorbe 2.3- Requena 1.9- Orihuela 0.3.

Temperaturas extremas. Máxima 23° Castellón. Mínima: 7° Teruel. En Valencia: 22° y 14°.

AVISOS MARITIMOS: Vientos del SW. al W. [illegible]

[illegible]

SERVICIO ESPECIAL METEOROLÓGICO (por telégrafo) EN VALENCIA

MAPA *con la distribución de presiones y los vientos á las 8 de la mañana del* 6 Octubre 191

Apreciacion del Observatorio Central Meteorológico

Cerca de Galicia se halla el centro de una borrasca importante. Hay mar gruesa en todas las costas del Atlántico. Es probable que el tiempo empeore en Cantabria, Galicia y Estrecho de Gibraltar.

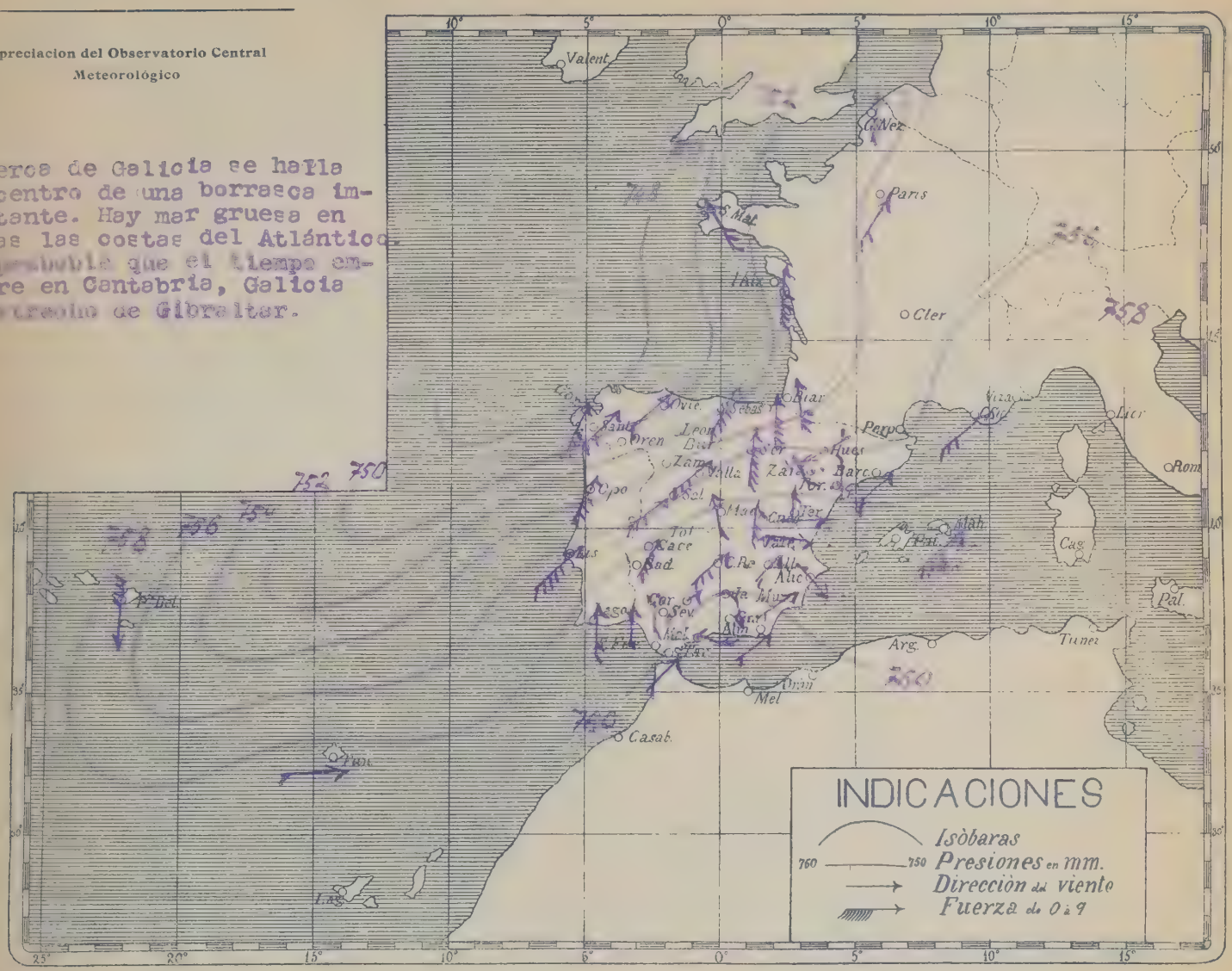

Año II Núm. 1.009.

CATEGORÍA: T. (Terral) RÉGIMEN T.-1.

AMPLIACIÓN

Una intensa borrasca tiene su centro al NW. de nuestra Peninsula (Coruña 743,4 m/m) y dá lugar á vientos generales del Sud al SW. con lluvias abundantes en Galicia y las Castillas que se extienden hacia Andalucia y Aragón.

La disposición atmosférica evoluciona hacia la Categoria S. (Sud) y hay riesgo de que prosiguiendo la evolución de las bajas presiones hacia el Sud reinicie el régimen de lluvias en Levante. Por de pronto abundantes nubladar, vientos de los rumbos del Sud y mayor facilidad para lluvias en las partes altas.

Temperaturas extremas. Máxima: 26° Murcia. Mínima: 9° Teruel. En Valencia 21° y 16°.

AVISOS MARITIMOS: Vientos de los rumbos del Sud en el Océano y Mediterráneo.

3 tarde.-YM.

IMP. J. VILA SERRA. - VALENCIA

SERVICIO ESPECIAL METEOROLÓGICO (por telégrafo) EN VALENCIA

MAPA *con la distribución de presiones y los vientos á las ocho de la mañana del* [illegible]

Año III

Núm. [illegible]

CATEGORÍA:

S.

(Sud).

RÉGIMEN

Imp. J. Vila Serra.-Valencia

AMPLIACIÓN

Continúa una intensa borrasca extendiendo su álveo desde la [illegible] de la Mancha (Saint Mathieu 745.5 m/m) hasta los parajes de la isla de Madera ([illegible] 751.1 m/m). A su acción está por entero sometida nuestra [illegible] los de los rumbos del Sud, temperatura suave ó elevada, prof[illegible] lluvias copiosas en las Castillas, Extremadura y Andalucía.

[illegible] rumbos a levante se sostiene el riesgo de lluvias [illegible] más fáciles [illegible]

Temperaturas extremas. Máxima: 27° Murcia. Mínima: 8° Teruel. En Valen[illegible] 24° y 16°.

AVISOS MARITIMOS: Vientos de los rumbos del Sud en las costas atlánticas [illegible] Mediterránea.

Apreciación del OBSERVATORIO CENTRAL.- A la entrada del Canal de [illegible] sella el centro de la borrasca. Hay mar gruesa en el Atlántico. Es [illegible] temporal el mal tiempo en Galicia, Cantabria y Estrecho de Gibraltar [illegible]

FEDERACIÓN AGRARIA DE LEVANTE

SERVICIO ESPECIAL METEOROLÓGICO (por telégrafo) EN VALENCIA

MAPA *con la distribución de presiones y los vientos a las ocho de la mañana del* [illegible]

Año III

Núm. [illegible]

CATEGORÍA:

[illegible]

en Terral)

RÉGIMEN

Imp. J. Vila Serra.-Valencia

AMPLIACIÓN

[illegible] Valencia (F.A.) 0.8 y Murcia 0.5.

Temperaturas extremas. Máxima: 26° Murcia. Mínima: 8° Teruel. En Valencia: [illegible]° y 16°.

AVISOS MARITIMOS: Vientos del SW. al W. en el Canal de la Mancha y costas atlánticas hasta el Cabo de Finisterre. Alguna insinuación al Levante en el Estrecho de Gibraltar. Variables en el Mediterráneo.

3 tarde.-YM.

Apreciación del OBSERVATORIO CENTRAL- Se aleja la borrasca hacia el Mar del Norte. Hay marejada en el Estrecho de Gibraltar. Es probable que el tiempo continúe [illegible] vioso con vientos frescos del Oeste en Galicia y Cantabria. Poniente en el Estrecho

SERVICIO ESPECIAL METEOROLÓGICO (por telégrafo) EN VALENCIA

MAPA *con la distribución de presiones y los vientos á las ocho de la mañana del* 9 Octubre 1[illegible]

Año III

Núm. [illegible]

CATEGORÍA:

S.

(Sud).

RÉGIMEN

Imp. J. Vila Serra.-Valencia

AMPLIACIÓN

[illegible]
nublosidad.

[illegible] en Levante.

Más datos de lluvias de la noche del 7 al 8: Chelva (D.h.) 2.5- Ayora 1.8- [illegible]

[illegible] 26° [illegible] 22° y 16°.

[illegible] Mediterráneo.

8 tarde-YM.

SERVICIO ESPECIAL METEOROLÓGICO (por telégrafo) EN VALENCIA

MAPA *con la distribución de presiones y los vientos á las ocho de la mañana del* 1.º

Año III

Núm.

CATEGORÍA:

RÉGIMEN

Imp. J. Vila Serra.-Valencia

AMPLIACIÓN

SERVICIO ESPECIAL METEOROLÓGICO (por telégrafo) EN VALENCIA

MAPA *con la distribución de presiones y los vientos á las ocho de la mañana del*

Año III

Núm.

CATEGORÍA:

RÉGIMEN

Imp. J. Vila Serra.-Valencia

AMPLIACIÓN

SERVICIO ESPECIAL METEOROLÓGICO (por telégrafo) EN VALENCIA

MAPA *con la distribución de presiones y los vientos á las 8 de la mañana del* 12 Octubre

Apreciacion del Observatorio Central Meteorológico

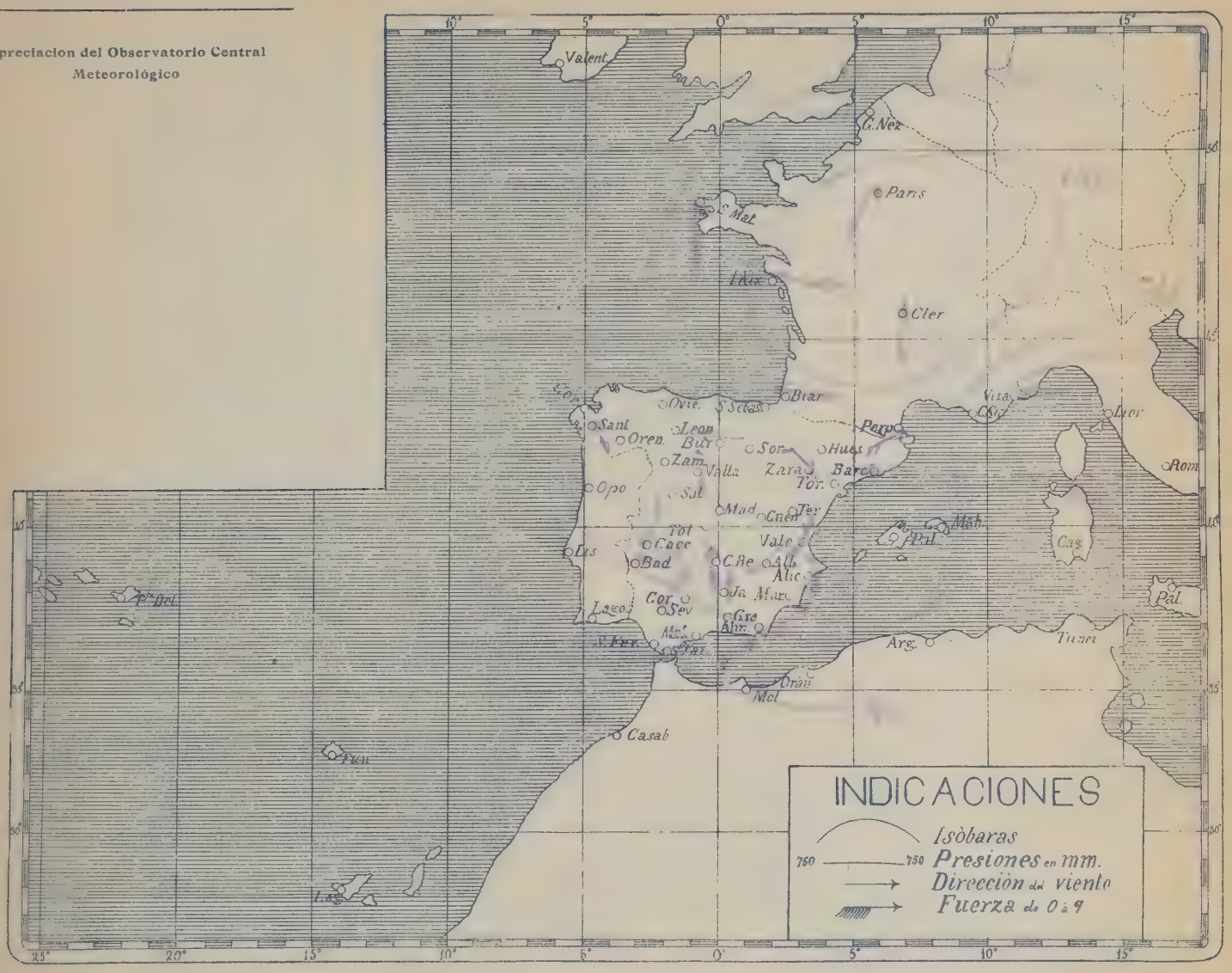

AÑO II NÚM. ..... 1.015.

CATEGORÍA: E. en M. (Equilibrio en [illegible] RÉGIMEN

AMPLIACIÓN

faltan todos los telegramas del extranjero excepto F[illegible]

Las altas presiones están sobre el centro de Francia (C[illegible] los más bajas en el Mediterráneo superior (Niza 765.7 m/m) [illegible] nínsula (Tarifa 766.1 m/m)

Temperaturas extremas. Máxima: 29° Murcia. Mínima: 10° Albacete. En Vale[illegible] 27° y 16°.

AVISOS MARITIMOS: Vientos débiles al Sud en el Océano. Se ha entablad[illegible] viento en el Estrecho de Gibraltar. Calmosos variables en el Med[illegible]

SERVICIO ESPECIAL METEOROLÓGICO (por telégrafo) EN VALENCIA

MAPA *con la distribución de presiones y los vientos á las ocho de la mañana del*

Año III

NÚM.

CATEGORÍA:

RÉGIMEN

Imp. J. Vila Serra.-Valencia

AMPLIACIÓN

SERVICIO ESPECIAL METEOROLÓGICO (por telégrafo) EN VALENCIA

MAPA *con la distribución de presiones y los vientos á las ocho de la mañana del* [illegible]

Año III

Núm. [illegible]

CATEGORÍA:

M.

(Marítima);

RÉGIMEN

Imp. J. Vila Serra.-Valencia

AMPLIACIÓN

Continúan las altas presiones cubriendo todo el centro de Europa [illegible] 779.3 m/m) y dilatándose á través de Francia hasta nuestra Península. Las [illegible] nes bajas se hallan en el Atlántico (Punta Delgada 755.2 m/m) y en Escandinavia (Bodo 746.9 m/m).

Temperaturas extremas. Máxima: 27° Murcia. Mínima: 5° Teruel. En Valencia 22 [illegible]

AVISOS MARITIMOS: Vientos débiles al Sud en el Océano. Continuación de [illegible] viente en el Estrecho de Gibraltar. Débiles variables con tendencia al E. en el Mediterráneo.

[illegible]

Apreciación del Observatorio Central- Las altas presiones [illegible] Es probable que continúe el Levante en el Estrecho de Gi[illegible]

SERVICIO ESPECIAL METEOROLÓGICO (por telégrafo) EN VALENCIA

MAPA *con la distribución de presiones y los vientos á las ocho de la mañana del* 15 Octubre 1[illegible]

AÑO III

NÚM. 1 [illegible]

CATEGORÍA:

[illegible]

RÉGIMEN

Imp. J. Vila Serra.-Valencia

AMPLIACIÓN

Las altas presiones ocupan todas las latitudes del Sud y S[illegible] nuestra Península (Valladolid 771.8 m/m), dilatándose hasta las islas B[illegible] presiones más bajas ocupan la mitad septentrional del Continente (Bodo 740.4 m/[illegible]

Continuidad del buen tiempo.

Temperaturas extremas. Máxima 25° Alicante y Teruel. Mínima: 8° Teruel. E[illegible] lencia: 22° y 17°.

AVISOS MARÍTIMOS: Vientos del W. hallándose hacia el N. en el Canal de [illegible] cha y Atlántico. Levante en el Estrecho de Gibraltar. Variables con [illegible] NW. en el Mediterráneo.

Apreciación del OBSERVATORIO CENTRAL.- Las presiones [illegible] sobre E[illegible]

SERVICIO ESPECIAL METEOROLÓGICO (por telégrafo) EN VALENCIA

MAPA *con la distribución de presiones y los vientos á las ocho de la mañana del*

Año III

Núm.

CATEGORÍA:

RÉGIMEN

Imp. J. Vila Serra.-Valencia

AMPLIACIÓN

SERVICIO ESPECIAL METEOROLÓGICO (por telégrafo) EN VALENCIA

MAPA *con la distribución de presiones y los vientos á las ocho de la mañana del* 17 Octubre

Año III

Núm. 1.080.

CATEGORÍA:

RÉGIMEN

Imp. J. Vila Serra.-Valencia

AMPLIACIÓN

SERVICIO ESPECIAL METEOROLÓGICO (por telégrafo) EN VALENCIA

MAPA *con la distribución de presiones y los vientos á las ocho de la mañana del*

Año III

Núm. [illegible]

CATEGORÍA:

E.

[illegible]

RÉGIMEN

Imp. J. Vila Serra.-Valencia

AMPLIACIÓN

SERVICIO ESPECIAL METEOROLÓGICO (por telégrafo) EN VALENCIA

MAPA *con la distribución de presiones y los vientos á las 8 de la mañana del* 19 de [illegible]

Apreciación del Observatorio Central Meteorológico

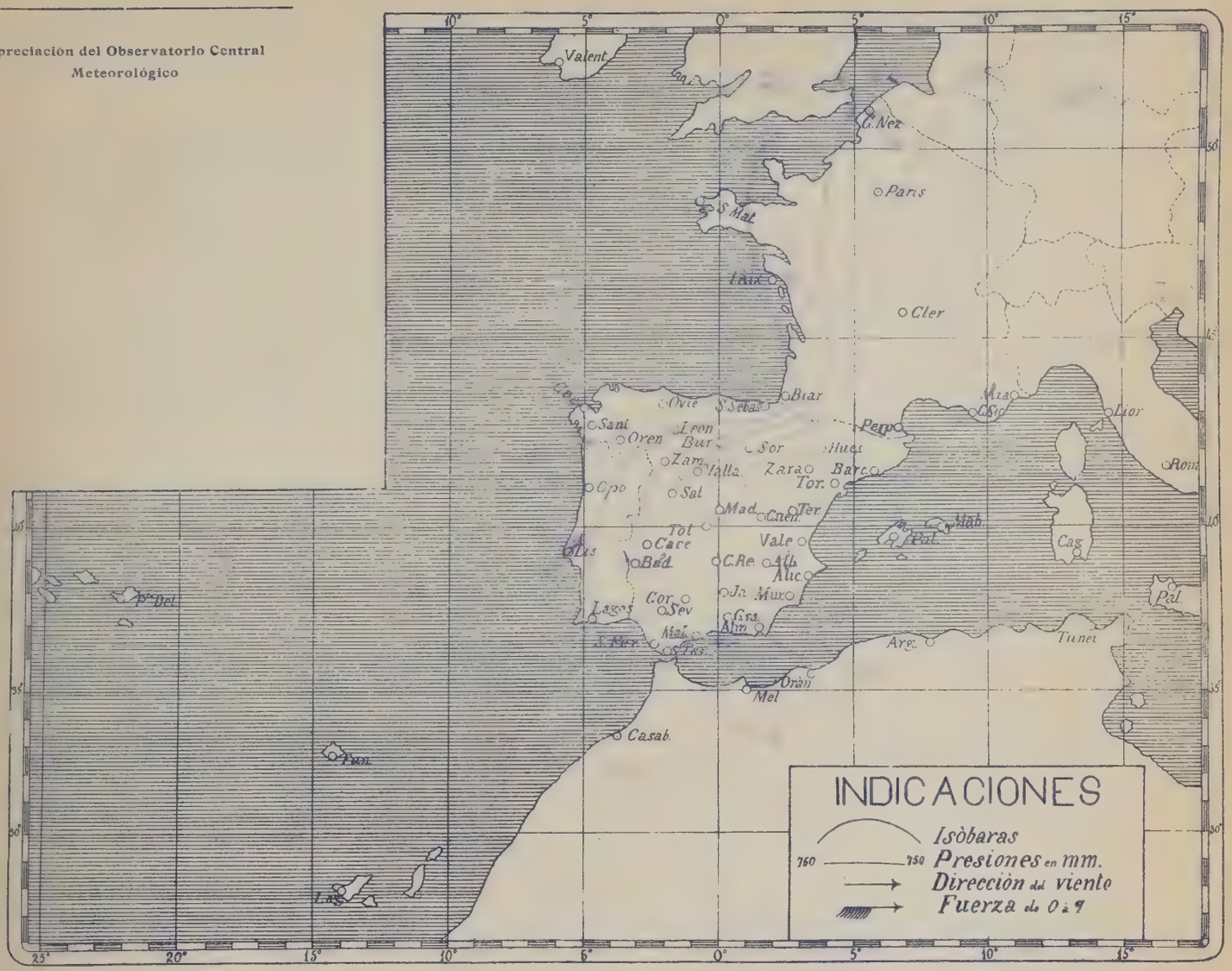

AÑO II NÚM. [illegible]

CATEGORÍA: E. en S. (Equatoria en Sud) . RÉGIMEN

AMPLIACIÓN

SERVICIO ESPECIAL METEOROLÓGICO (por telégrafo) EN VALENCIA

MAPA *con la distribución de presiones y los vientos á las 8 de la mañana del* 20 Octubre 19..

Apreciación del Observatorio Central Meteorológico

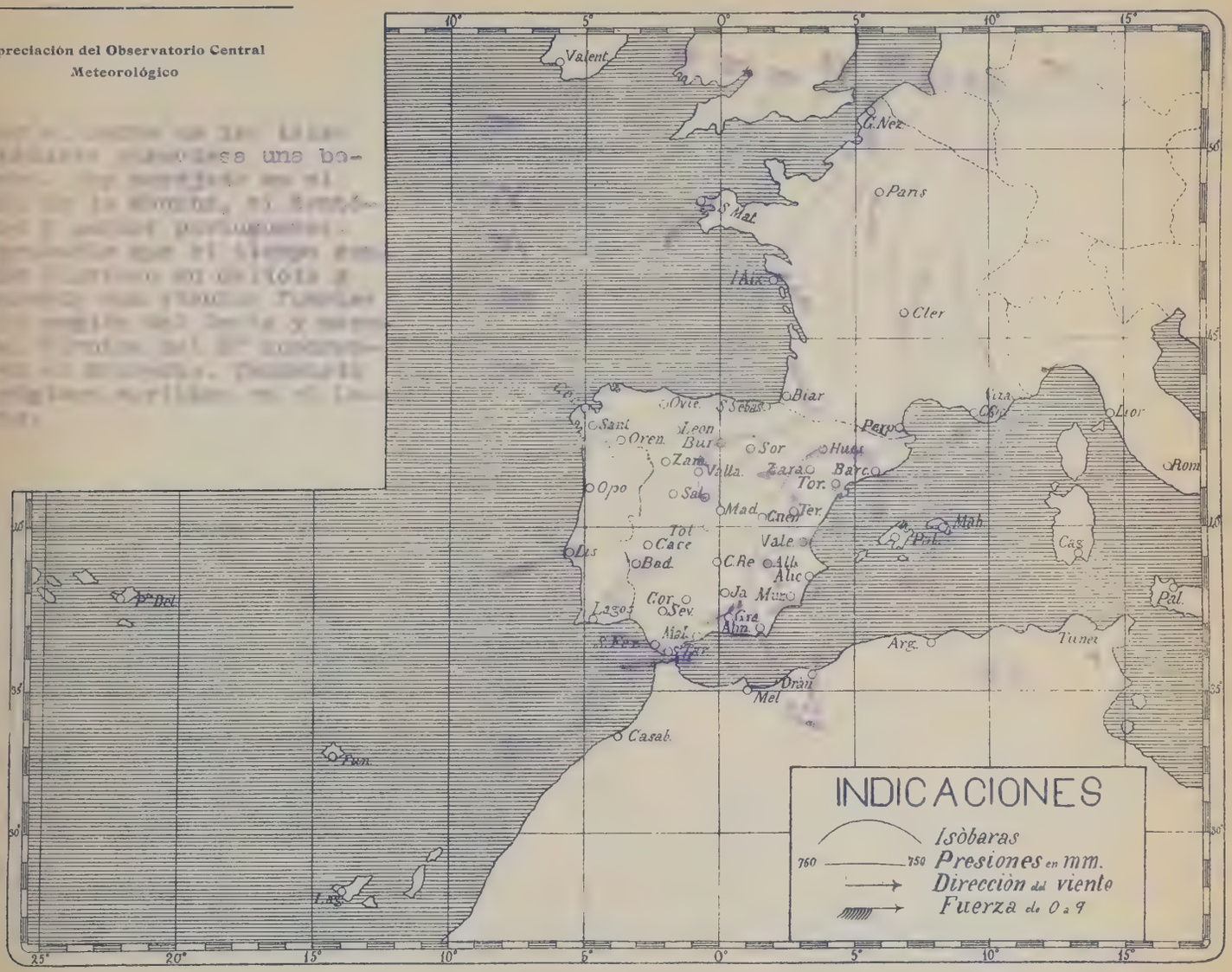

AÑO II NÚM. 1.025.

CATEGORÍA: S. (Sud).

RÉGIMEN

AMPLIACIÓN

IMP. J. VILA SERRA.—VALENCIA

SERVICIO ESPECIAL METEOROLÓGICO (por telégrafo) EN VALENCIA

MAPA *con la distribución de presiones y los vientos á las ocho de la mañana del*

Año III

Núm.

CATEGORÍA:

T

(Terral)

RÉGIMEN

Imp. J. Vila Serra.-Valencia

AMPLIACIÓN

[illegible] las
[illegible] intensa borrasca en forma de V. tiene su centro en Escocia [illegible]
en el vértice de su álveo, de Norte á Sud, presenta dos centros [illegible]
[illegible] golfo de Vizcaya (Biarritz 751 m/m) y otro [illegible]
Las altas presiones ocupan todo el centro del Continente europeo, di[illegible]
Mediterráneo sup[illegible] 766 [illegible]

Llueve copiosamente en las Castillas, alcanzando debilmente la [illegible]
vante; Cuenca 6 m/m, Valencia 1.5, Teruel y Orihuela 1. Hay hoy may[illegible]
que las lluvias alcancen á nuestra región con salto de vientos á los [illegible]
y descenso de temperatura.

Temperaturas extremas. Máxima: 24° Murcia. Mínima: 12° Teruel. E[illegible]
y 15°.

AVISOS MARITIMOS: Vientos soltando hacia el NW. y N. en todas [illegible]
las costas atlánticas. Del Sud al E. y NE. con riesgo tambien de [illegible]
bos del N. en el litoral mediterráneo. Del E. fuertes en los go[illegible]
3 tarde.-Y[illegible]

Apreciación del OBSERVATORIO CENTRAL- El centro borrascoso principal p[illegible]
marcha hacia el mar del Norte. Se aproxima tambien á Andalucía otra borrasca. E[illegible]
bable que el tiempo sea de lluvias que pueden ser intensas en Andalucía y Leva[illegible]
Tiempo lluvioso con vientos fuertes de la región del Oeste en el Cantábrico [illegible]

SERVICIO ESPECIAL METEOROLÓGICO (por telégrafo) EN VALENCIA

MAPA *con la distribución de presiones y los vientos á las 8 de la mañana del*

Apreciación del Observatorio Central Meteorológico

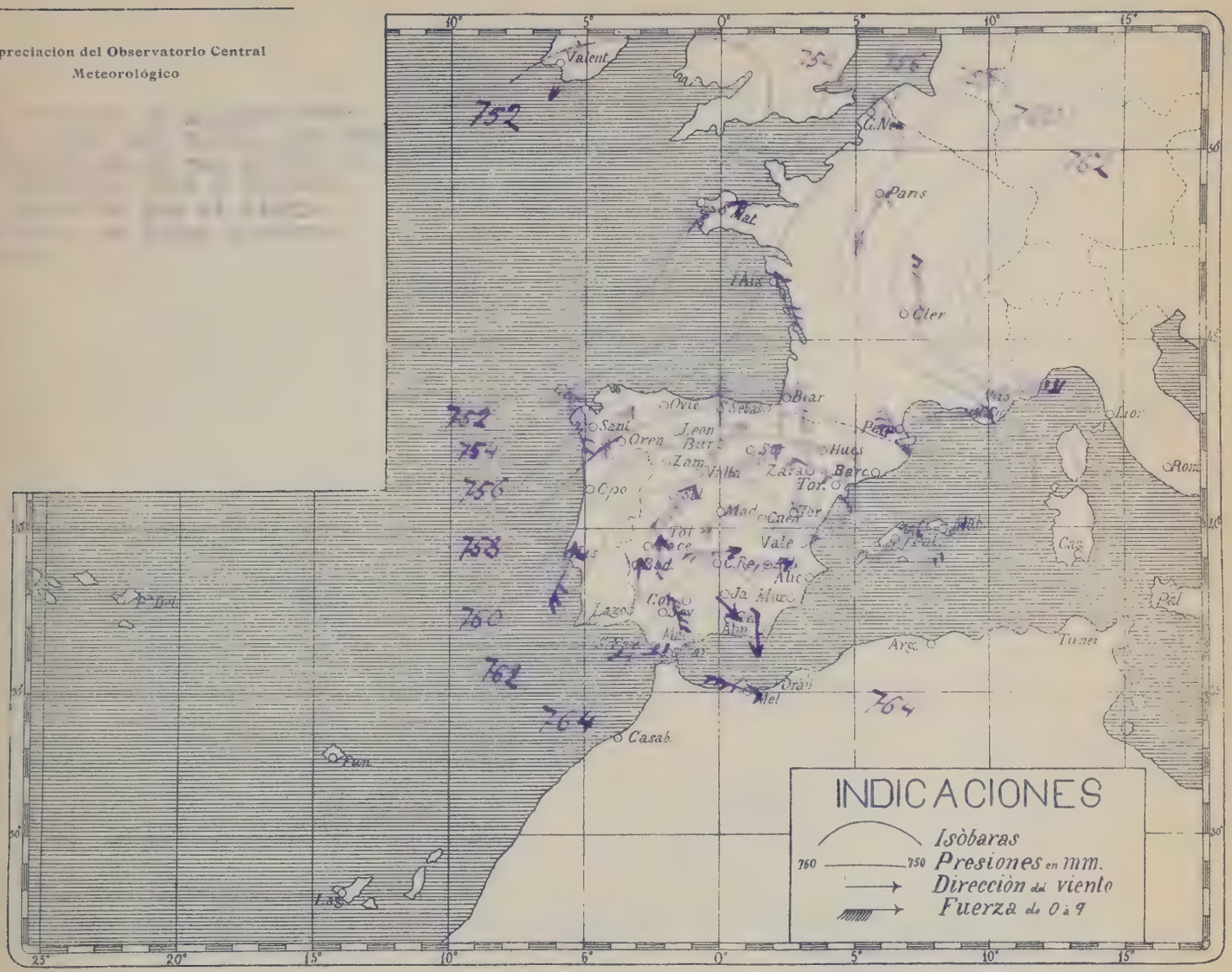

AÑO II NÚM

CATEGORÍA: RÉGIMEN

AMPLIACIÓN

SERVICIO ESPECIAL METEOROLÓGICO (por telégrafo) EN VALENCIA

MAPA *con la distribución de presiones y los vientos á las ocho de la mañana del*

Año III

Núm.

CATEGORÍA:

RÉGIMEN

Imp. J. Vila Serra.-Valencia

AMPLIACIÓN

SERVICIO ESPECIAL METEOROLÓGICO (por telégrafo) EN VALENCIA

MAPA *con la distribución de presiones y los vientos á las ocho de la mañana del*

Año III

Núm.

CATEGORÍA:

RÉGIMEN

Imp. J. Vila Serra.-Valencia

AMPLIACIÓN

SERVICIO ESPECIAL METEOROLÓGICO (por telégrafo) EN VALENCIA

MAPA *con la distribución de presiones y los vientos á las 8 de la mañana del* 25 Octubre 19

Apreciación del Observatorio Central Meteorológico

[illegible]e la borrasca al [illegible] del Cabo de San Vicente [illegible] otra se forma en el golfo de Gascuña. Es probable que en el Estrecho de Gibraltar empeore el tiempo y que en general sea lluvioso por todas nuestras costas.

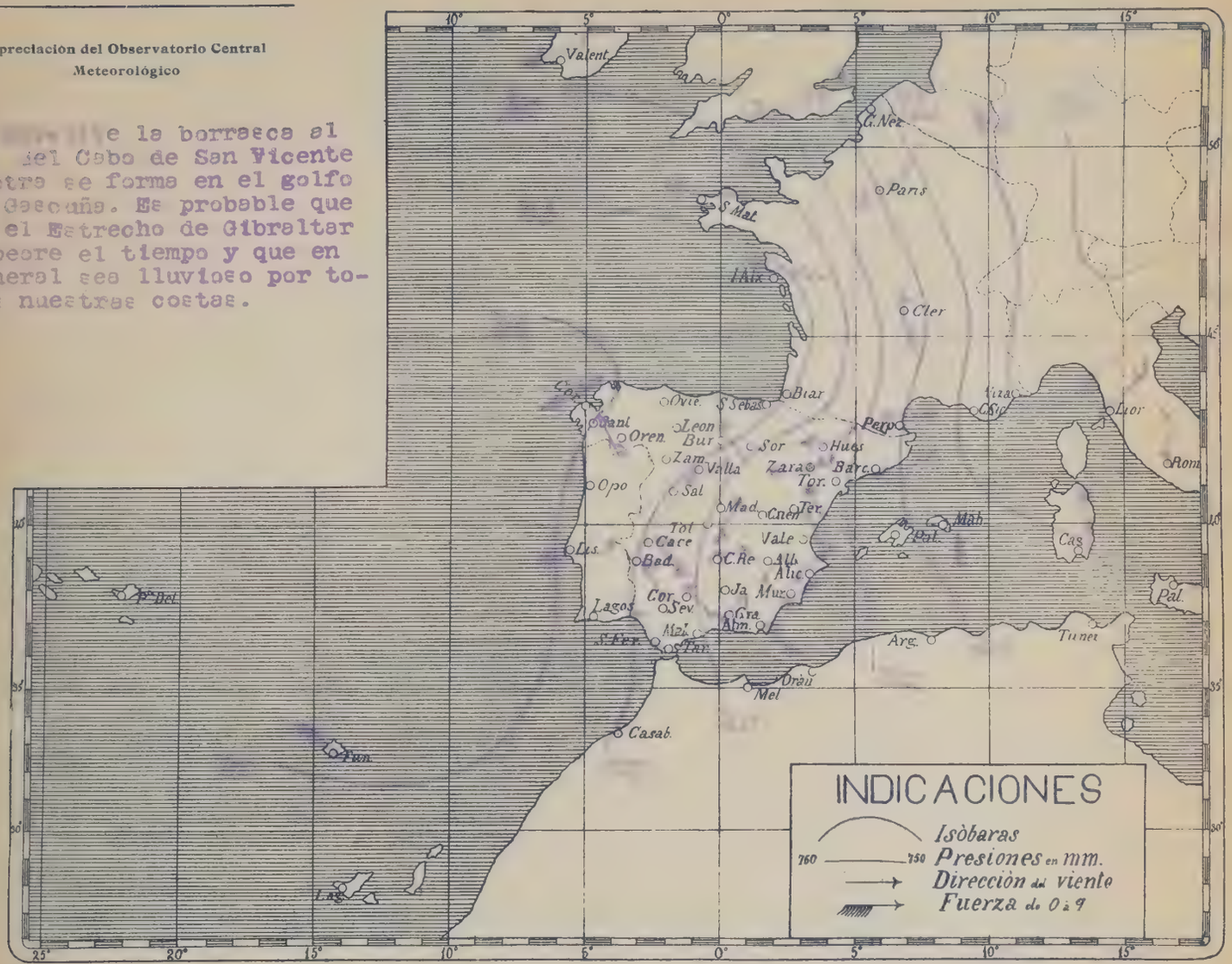

AÑO II NÚM. 1.023.

CATEGORÍA: S. M. (Entre Sud y Marítima) RÉGIMEN

AMPLIACIÓN

Faltan muchos telegramas del extranjero.

Las altas presiones residen en el centro de Europa (Viena 770.1 m/m) y [illegible] hasta el Mediterráneo superior. Las más bajas continúan radicando al occidente de nuestra Peninsula (Coruña 755.5 m/m.)

Temperaturas extremas. Máxima: 26° Murcia. Mínima: 11° Albacete. En Valencia: 22° y 17°.

AVISOS MARITIMOS: Vientos al Sud, SE. y E. en todas las costas.

3 tarde.-VA.

FEDERACION AGRARIA DE LEVANTE

SERVICIO ESPECIAL METEOROLÓGICO (por telégrafo) EN VALENCIA

MAPA *con la distribución de presiones y los vientos á las 8 de la mañana del* 26 Octubre 1918.

Apreciacion del Observatorio Central Meteorológico

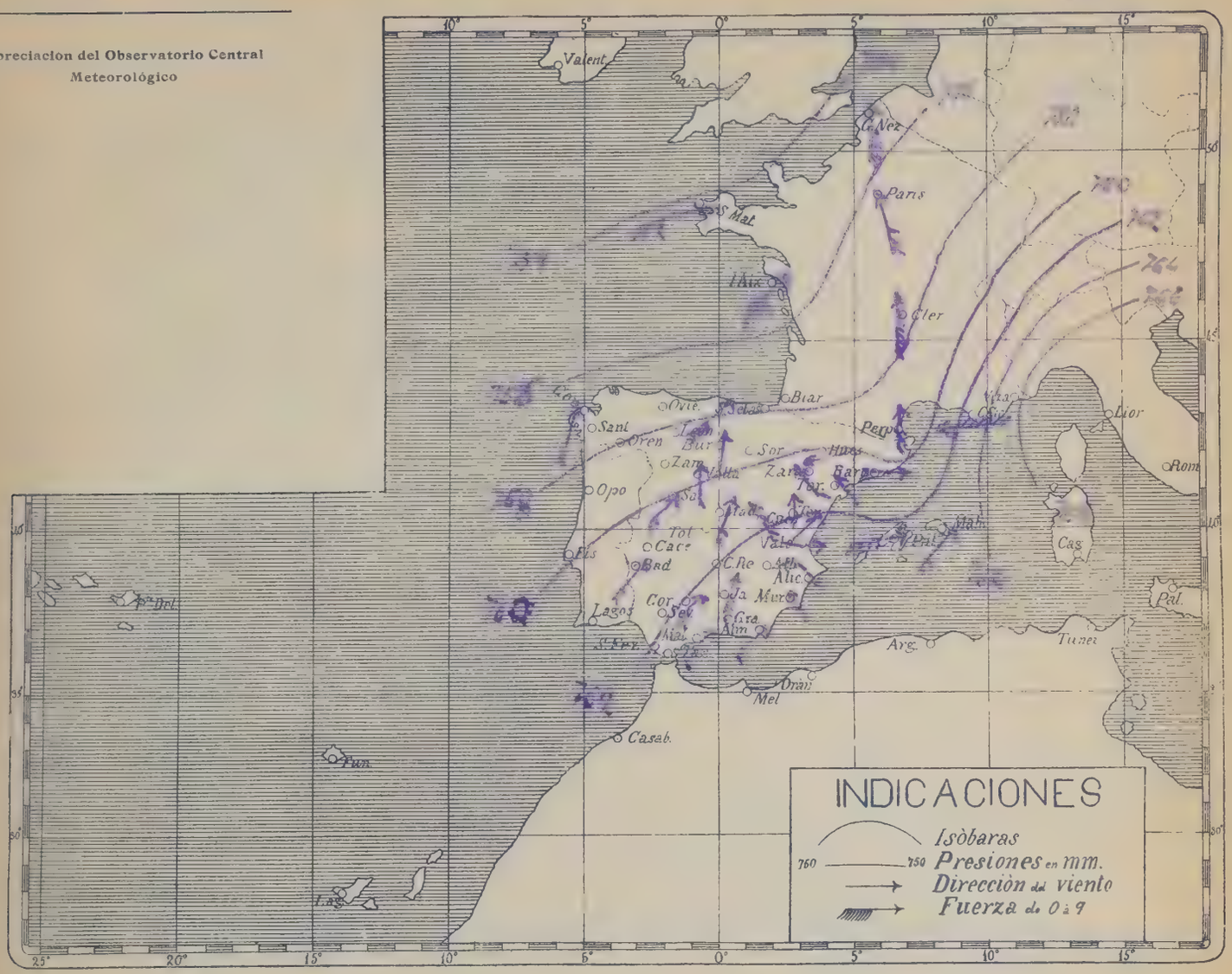

AÑO II NÚM 1.029.

CATEGORÍA: S. (Sud). RÉGIMEN

AMPLIACIÓN

Faltan los telegramas del extranjero excepto Francia.

Las bajas presiones residen en el Océano, registrándose la menor en la punta de Bretaña (Saint Mathieu 754.5 m/m) y las más altas en el Mediterráneo superior (Niza 766.5 m/m).

En las últimas 24 horas se han recojido 25 m/m de lluvia en Cuenca, 18 Castellon, 8 Alicante, 7 Tortosa, 5 Murcia, 4.4 Siete Aguas, 4 Teruel y Pueblo de Vallbona, 3 Valencia (F.A).

Temperaturas extremas. Máxima: 24° Murcia. Mínima: 8° Teruel. En Valencia: 21° y 14°.

AVISOS MARITIMOS: Vientos variables con inclinación al Sud en todas las costas.

Ø tarde.-VA.

IMP. J. VILA SEPRA. - VALENCIA

SERVICIO ESPECIAL METEOROLÓGICO (por telégrafo) EN VALENCIA

MAPA *con la distribución de presiones y los vientos a las ocho de la mañana del*

AÑO III

NÚM.

CATEGORÍA:

RÉGIMEN

Imp. J. Vila Serra.-Valencia

AMPLIACIÓN

Una importante depresión radica al Oeste de las Islas Británicas (Stornoway) [illegible]

[illegible]

Las lluvias del día 25: Jumilla 15 m/m- Biar 13.2- Convento de Santo Espíritu 9.8- Alcoy y Villarreal 9- Gorga 8.4- Orihuela 6.5- Albaida (Cipreret) 6.4- Albaida y Segorbe 6.3- Agres (Verdecho) 6.2- Alcira 6.2- Benisa y Fuente la Higuera (Torre Tallada) 6- Ayora 3.8- Requena 3.7- Burjasot (Granja Agrícola) 3.

Temperaturas extremas. Máxima: 24° Murcia. Mínima: 7° Albacete. En Valencia: 17° y 12°.
AVISOS MARÍTIMOS: Vientos arrachados al Sud en todo [illegible]

Apreciación del OBSERVATORIO CENTRAL-Al Occidente de Europa se halla una importante borrasca. Hay mar gruesa en las costas portuguesas. Es probable que el tiempo continúe malo por todas parte y que las lluvias sean muy abundantes al Sur de España.

SERVICIO ESPECIAL METEOROLÓGICO (por telégrafo) EN VALENCIA

MAPA *con la distribución de presiones y los vientos á las ocho de la mañana del* 28 Octubre

Año III

Núm. ...

CATEGORÍA:

RÉGIMEN

Imp. J. Vila Serra.-Valencia

AMPLIACIÓN

SERVICIO ESPECIAL METEOROLÓGICO (por telégrafo) EN VALENCIA

MAPA *con la distribución de presiones y los vientos á las ocho de la mañana del*

Año III

Núm.

CATEGORÍA:

RÉGIMEN

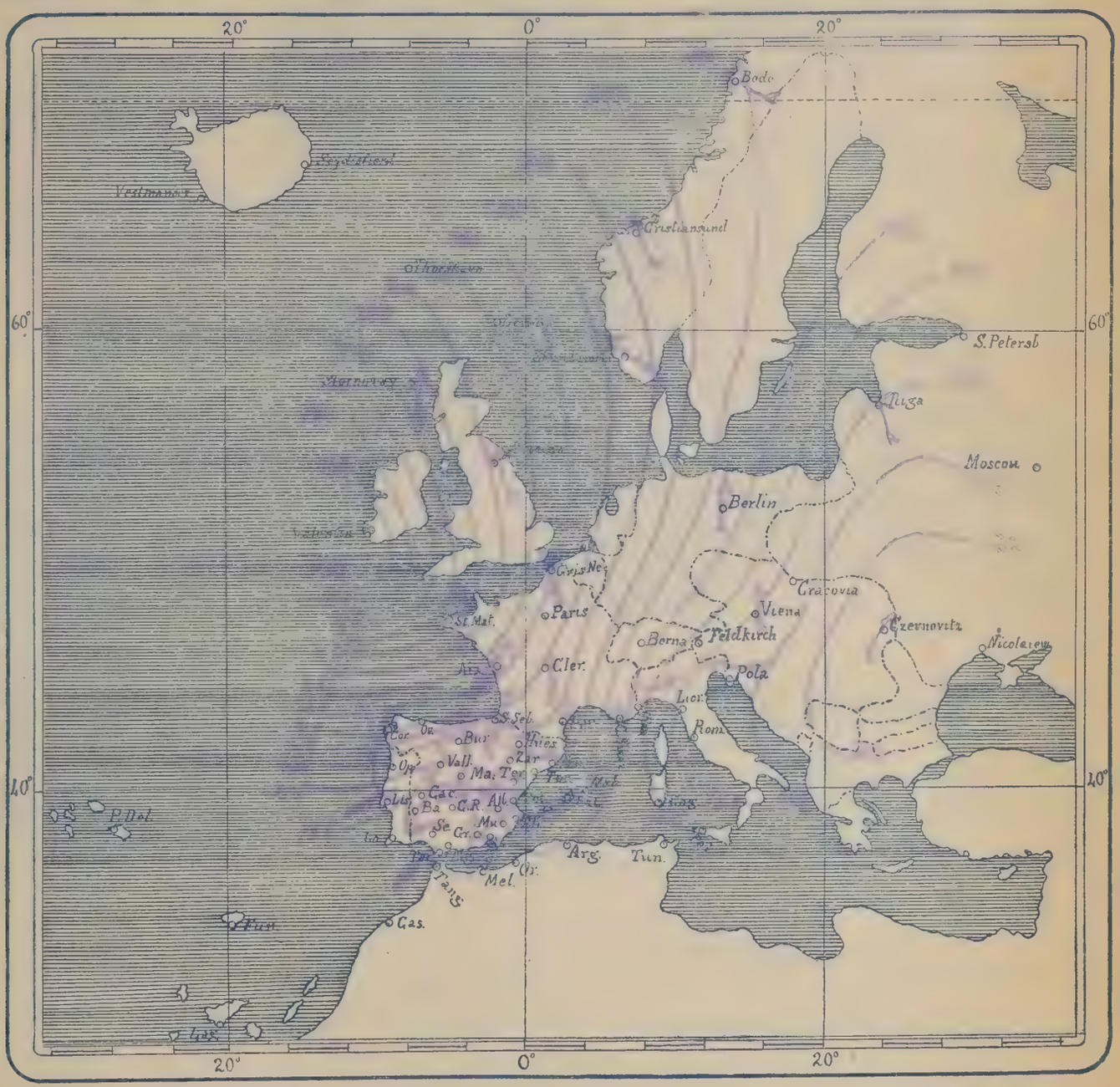

Imp. J. Vila Serra.-Valencia

AMPLIACIÓN

Federación Agraria del Levante

SERVICIO ESPECIAL METEOROLÓGICO (por telégrafo) EN VALENCIA

MAPA *con la distribución de presiones y los vientos á las 8 de la mañana del* 30 Octubre 191

Apreciación del Observatorio Central Meteorológico

[illegible]rsisten los centros bo[illegible]cosos al Occidente de Europa. Hay mar gruesa por [illegible] en las costas gallegas, del Cantábrico [illegible] estrecho de Gibraltar

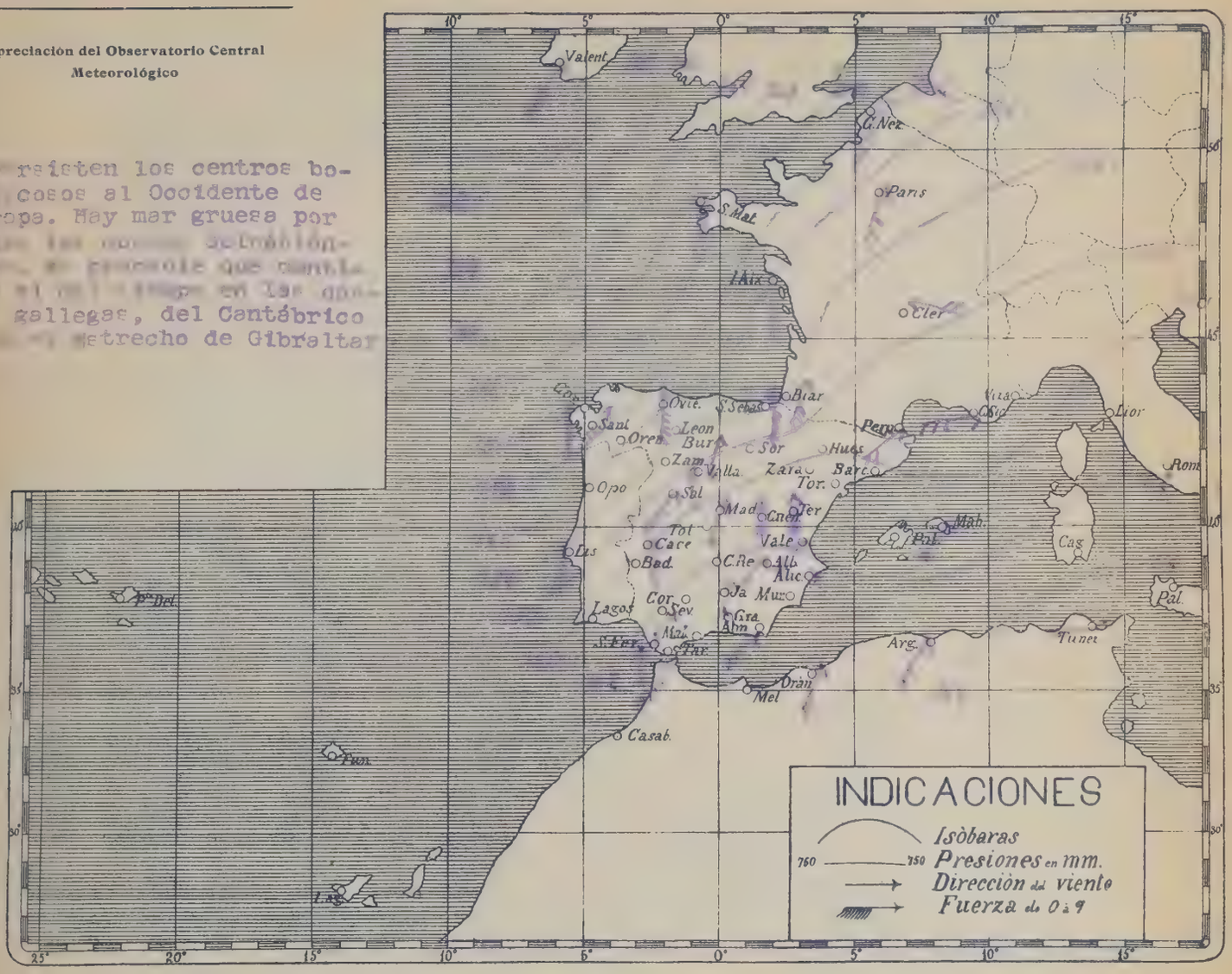

IMP. J. VILA SERRA. VALENCIA

AÑO II NÚM. 1.033.

CATEGORÍA: RÉGIMEN

AMPLIACIÓN

[illegible] telegramas del extranjer[illegible]

[illegible] depresión á la altura de las islas Británicas (Valentia 740.4 m/m) que afecta á [illegible] occidentales de Europa con vientos del Sud. [illegible] (Túnez 755.1 m/m).

[illegible] extremas. Máxima: 22° Murcia. Mínima: 5° Teruel. En Valencia: [illegible]

[illegible]MOS: Vientos de los rumbos del Sud en todas las costas.

[illegible]

SERVICIO ESPECIAL METEOROLÓGICO (por telégrafo) EN VALENCIA

MAPA *con la distribución de presiones y los vientos á las ocho de la mañana del*

Año III

Núm. 1.034.

CATEGORÍA:

S.

RÉGIMEN

Imp. J. Vila Serra.-Valencia

AMPLIACIÓN

Faltan los telegramas del Atl[illegible]

Continúa una depresión radicando sobre las islas Británicas (Shield[illegible] y á su acción están sometidas las costas occide[illegible] nes radican sobre las Baleares (Mahon 764.8 m/m)

Temperaturas extremas. Máxima: 25° Murcia. Mínima: 6° A[illegible].

AVISOS MARITIMOS: Vientos del Sud [illegible] el Mediterráneo.

Apreciación del OBSERVATORIO CENTR[illegible] dente de Europa. Hay marejada en el pas[illegible] Levante en el Estrecho de Gibraltar.

LIBRARY
NOV 17 1913
Weather Bureau

FEDERACION AGRARIA DEL LEVANTE

SERVICIO ESPECIAL METEOROLÓGICO (por telégrafo) EN VALENCIA

MAPA *con la distribución de presiones y los vientos á las 8 de la mañana del* 1 Nobre 1913.

Apreciacion del Observatorio Central Meteorológico

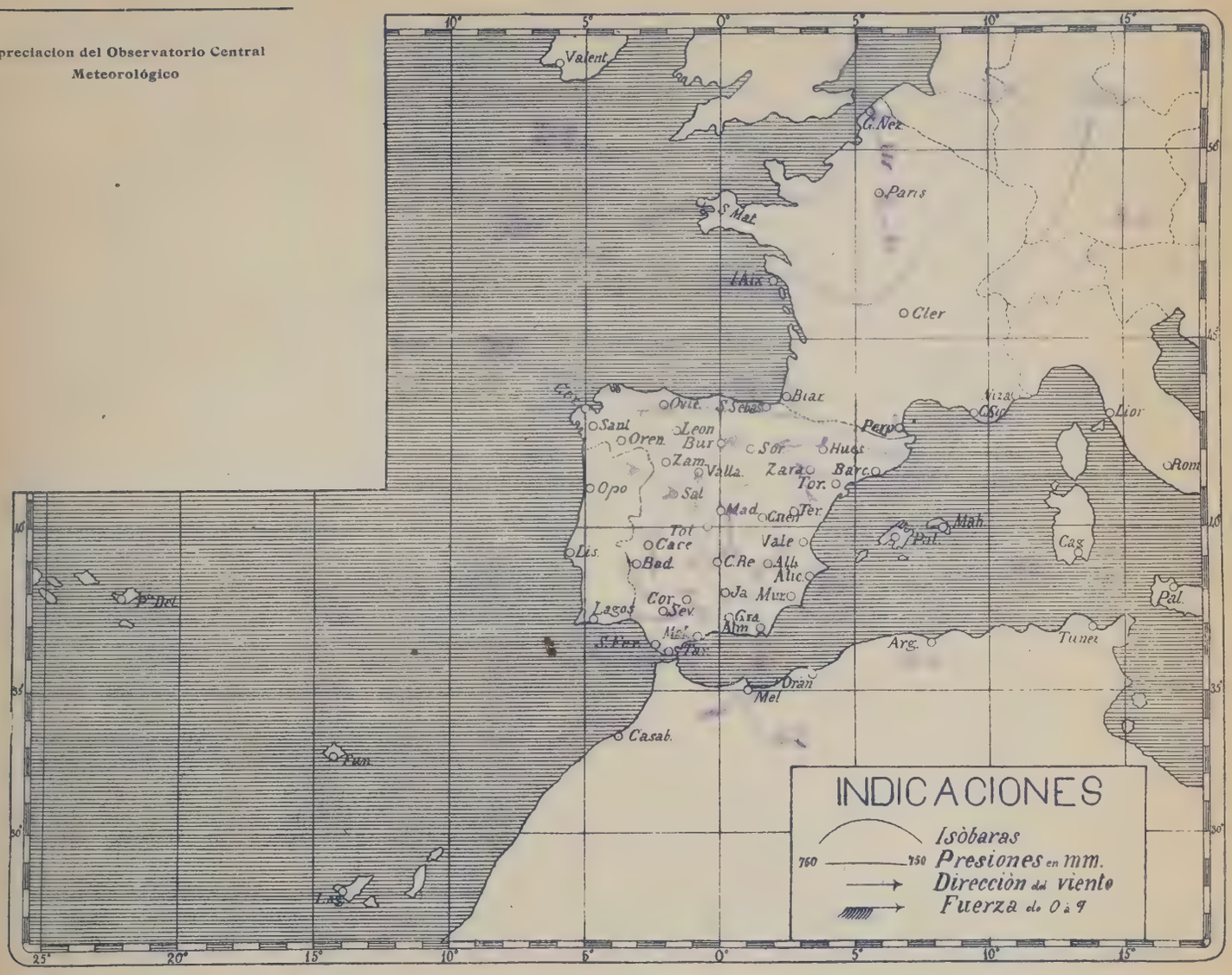

AÑO II NÚM. 1.035.

CATEGORÍA: M. (Marítima) RÉGIMEN

AMPLIACIÓN

Weather Bureau FEB 2 1914 LIBRARY

Las altas presiones se extienden [illegible]
perior (Niza 767.5 m/m) y Ori[illegible]
(Paris 758.5 m/m) y al Sud de España (Tarif[illegible]
peraturas extremas. Máxima: 25° Mur[illegible]
OS MARITIMOS: Vientos del W. en el Atlántico. Levante en el [illegible]
Gibraltar. Vientos del E. en el Mediterra[illegible]

Apreciación del OBSERVATORIO CENTRAL- Persisten al Occidente de Portug[illegible]
las presiones débiles. Es probable que continúe el Levante en el E[illegible]

SERVICIO ESPECIAL METEOROLÓGICO (por telégrafo) EN VALENCIA

MAPA *con la distribución de presiones y los vientos á las 8 de la mañana del* 2 Nobre 1918

Apreciación del Observatorio Central Meteorológico

AÑO II NÚM. 1.036.

CATEGORÍA: E. en T. (Equilibrio en Terral) RÉGIMEN

AMPLIACIÓN

Faltan todos los telegramas del extranjero excepto Francia.

[illegible]

Las presiones más bajas estan al N. de Francia (Gris Nez 759.7 m/m).

[illegible] 20° y 14°.

AVISOS [illegible] débiles variables en las demás costas.

[illegible]

SERVICIO ESPECIAL METEOROLÓGICO (por telégrafo) EN VALENCIA

MAPA *con la distribución de presiones y los vientos á las ocho de la mañana del* 8 Nobre 1913.

Año III

Núm. 1.087

CATEGORÍA:

RÉGIMEN

Imp. J. Vila Serra.-Valencia

AMPLIACIÓN

Las altas presiones ocupan todas las latitudes del Sud de Europa registrándose [illegible] y á los parajes del Mar del Norte.

El buen tiempo vá á continuar.

[illegible] al Sud en el Atlántico. Levante en el Estrecho de Gibraltar. Calmosos variables y completa bonanza en el Mediterráneo.

SERVICIO ESPECIAL METEOROLÓGICO (por telégrafo) EN VALENCIA

MAPA *con la distribución de presiones y los vientos á las ocho de la mañana del* 4 Nobre 1918.

Año III

Núm. 1.038.

CATEGORÍA:

T.

(Terral)

RÉGIMEN

T.-1.

Imp. J. Vila Serra.-Valencia

AMPLIACIÓN

Una depresión llega á las costas de Europa por entre los 45° y 50° de latitud dando lugar á vientos del SW. a W. en la Península Ibérica, á cuya parte Sud se hallan las presiones más altas (Granada 769.7 m/m).

Por lo que á Levante afecta queda entablada, en condiciones de continuidad, la Categoría T. (Terral).

Valencias 22° y 13°.

AVISOS MARITIMOS: Vientos del Sud al SW. y W. en todas las costas del Atlántico y Mediterráneo.

costas gallegas y cantábricas.

SERVICIO ESPECIAL METEOROLÓGICO (por telégrafo) EN VALENCIA

MAPA *con la distribución de presiones y los vientos á las ocho de la mañana del* 5 Nbre 1913.

AÑO III

NÚM. [illegible]

CATEGORÍA:

T.

(Terral)

RÉGIMEN

T.-1

Imp. J. Vila Serra.-Valencia

AMPLIACIÓN

Las bajas presiones se extienden por todas las latitudes del Norte de Europa; la menor se registra en Escocia (Stornoway 749.6 m/m). Las altas presiones [illegible] hacia el Sud; la mayor en Madera (Funchal 770.6 m/m).

Se prolongará la actuación de la Categoría T. (Terral).

Temperaturas extremas. Máxima: 26° Alicante. Mínima: 3° Teruel. En Valencia: 25° y 13°.

AVISOS MARITIMOS: Vientos del SW. al W. en el Atlántico y Mediterráneo.

3 tarde.-YM.

APRECIACION del OBSERVATORIO CENTRAL.- Al Occidente están las menores presiones, [illegible] gruesa en el Canal de la Mancha, [illegible] de Irlanda y marejada en el Cantábrico. Es probable que los vientos sean fuertes de la región del Oeste, [illegible] y mar en el Cantábrico.

SERVICIO ESPECIAL METEOROLÓGICO (por telégrafo) EN VALENCIA

MAPA *con la distribución de presiones y los vientos á las 8 de la mañana del* 6 Nobre 1915

Apreciación del Observatorio Central Meteorológico

La [illegible]ación atmosfé- [illegible] islas Británicas [illegible] Mar del Norte. Hay [illegible] en el golfo de [illegible]. El mar está muy agitado en el Canal de la Mancha, el Cantábrico, mar balear y golfo de León. Es probable que aún persista el mal tiempo en el Cantábrico.

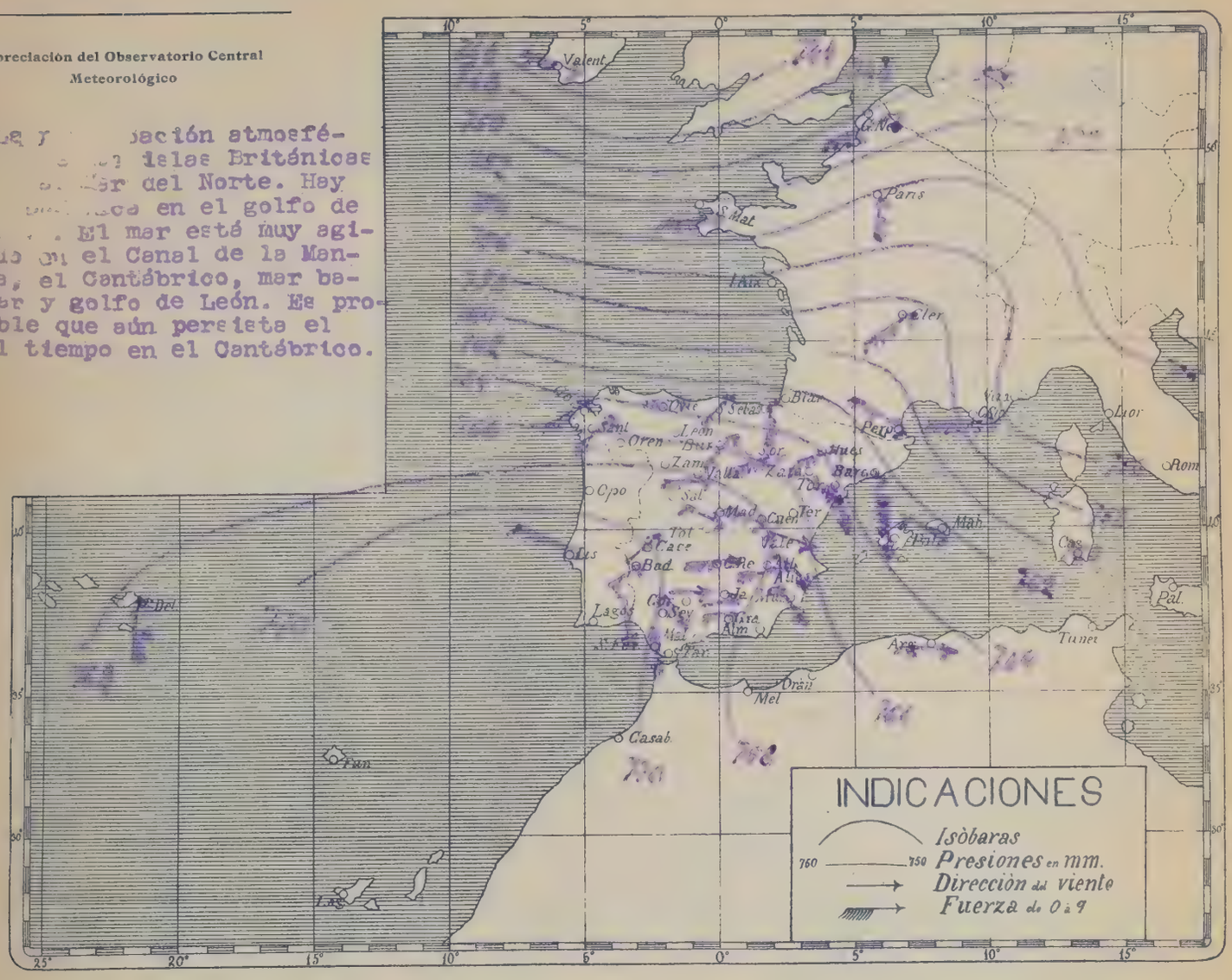

AÑO II NÚM. 1.040.

CATEGORÍA: T. (Terral) RÉGIMEN T.-1

AMPLIACIÓN

Siguen residiendo las bajas presiones por las latitudes de nuestro lado Norte. La menor se registra en Irlanda (Valentia 744.5 m/m). Las presiones altas estan al Sudoeste de la Peninsula Ibérica (Lisboa 770.6 m/m).

Continúan soplando en toda la Peninsula los vientos del W. habiendo llovi piosamente en el litoral cantábrico y debilmente en el interior. Por lo que á Levante afecta está afianzada la Categoria T. (Terral).

Temperaturas extremas. Máxima: 28° Murcia y Alicante. Mínima: 3° Teruel. En Valencia: 24° y 11°.

AVISOS MARITIMOS: Vientos del W. en el Atlántico y Mediterráneo. Muy mal tiempo con temporal de dichos vientos en el Canal de la Mancha é Inglaterra y Hamburgo.

3 tarde.-YM.

Federación Agraria de Levante

SERVICIO ESPECIAL METEOROLÓGICO (por telégrafo) EN VALENCIA

MAPA *con la distribución de presiones y los vientos á las ocho de la mañana del* 7 Nobre 1913.

Año III

Núm. ...041..

CATEGORÍA:

P.

(Postal)

RÉGIMEN

T.-1.

Imp. J. Vila Serra.-Valencia

AMPLIACIÓN

Una importante depresión tiene su centro entre Inglaterra y Francia (Gris Ne. 743.4 m/m). Las presiones altas están al Sudoeste de nuestra Península (Sevilla [illegible] 7 m/m). Sobre Inglaterra llega una onda de vientos del Norte y de baja de temperatura.

En nuestra región los vientos terrales se harán más fríos, tomarán fuerza y se inclinarán á los rumbos del NW.

Temperatura extremas. Máxima: 21° Murcia. Mínima: 5° Teruel. En Valencia: 20° y 15°.

AVISOS MARITIMOS: Vientos fuertes del NW. al N. en el Atlántico y Mediterráneo, duros en el Canal de la Mancha y golfo de León.

3 tarde.-YM.

Apreciación del OBSERVATORIO CENTRAL.- En el mar [illegible] encuentra el centro por [illegible]. Hay mar gruesa en el Canal de la Mancha, [illegible] y Atlántico. Hay marejada en el Mediterráneo superior. Es probable que continúe el mal tiempo en el Cantábrico.

FEDERACION AGRARIA DE LEVANTE

SERVICIO ESPECIAL METEOROLÓGICO (por telégrafo) EN VALENCIA

MAPA *con la distribución de presiones y los vientos á las 8 de la mañana del* 8 Nobre 1913.

Apreciacion del Observatorio Central Meteorológico

Vuelve á bajar el barómetro en las islas Británicas, mar gruesa en el Canal de la Mancha. Es probable que el tiempo sea lluvioso en Galicia.

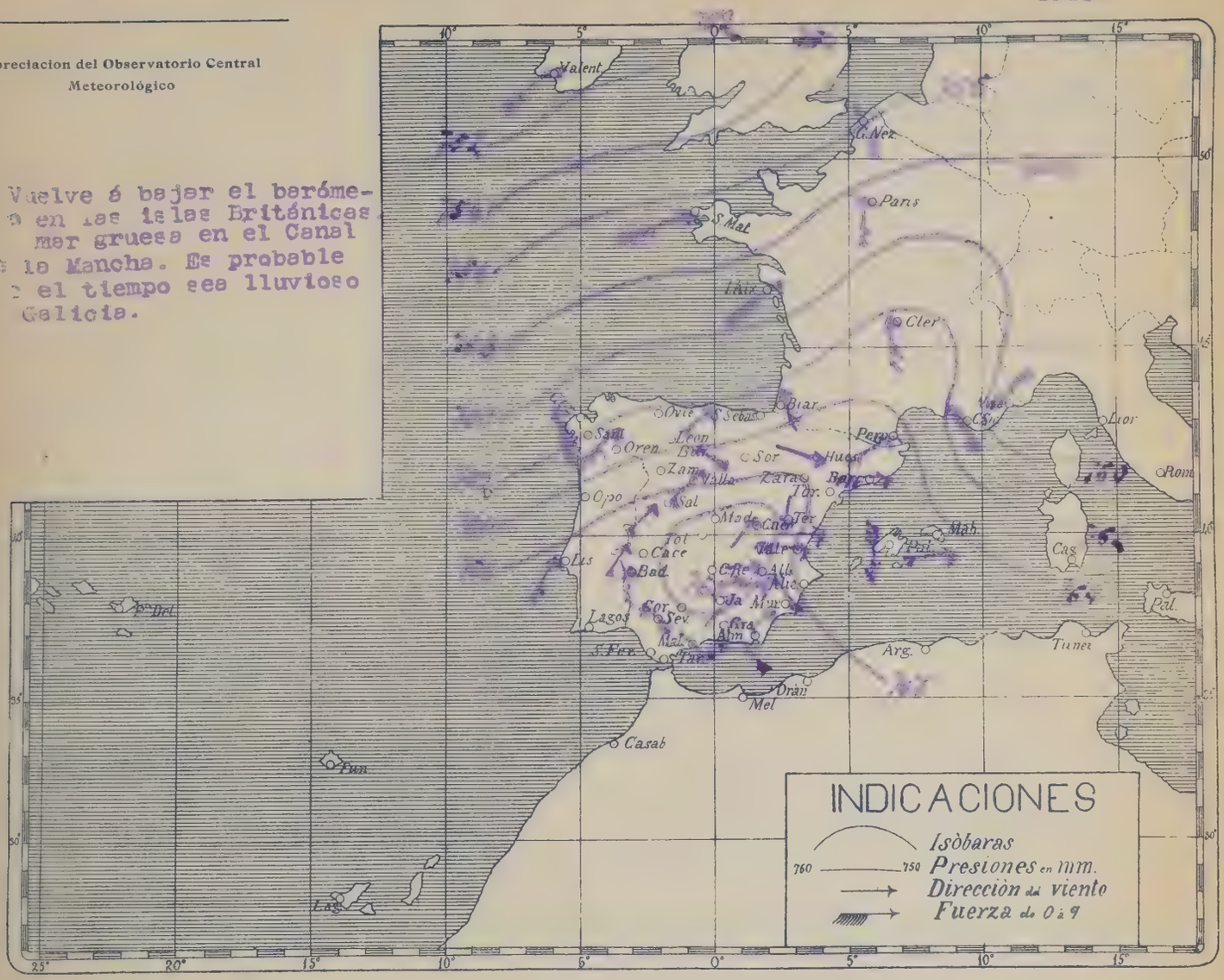

AÑO II NÚM 1.048.

CATEGORÍA: T. (Terral) RÉGIMEN T.-1.

AMPLIACIÓN

Siguen las bajas presiones situadas en toda la extensión de nuestro lado Norte. La menor en Valentia (751.3 m/m) y una nueva depresión con virada de vientos hacia el Sud llega á las costas de Portugal y Galicia. Las presiones más altas continúan en la parte inferior de nuestra Peninsula (Jaen 768.6 m/m).

Una onda de lluvias con vientos al Sud va á darse al Oeste y hacia el centro de España. Por lo que á Levante afecta continuidad de los vientos de tierra aunque se debiliten, retrograden tambien hacia el Sud y alcancen algunas lluvias débiles á las partes altas.

Temperaturas extremas. Máxima: 21° Castellón. Mínima [illegible] Valencia: [illegible] y 10°.

AVISOS MARITIMOS: Vientos moderados á fuertes del [illegible] Atlántico y Mediterráneo.

8 tarde.-VM.

IMP. J. VILA SEIRA - VALENCIA

SERVICIO ESPECIAL METEOROLÓGICO (por telégrafo) EN VALENCIA

MAPA *con la distribución de presiones y los vientos á las 8 de la mañana del* 9 Nobre 1915.

Apreciación del Observatorio Central Meteorológico

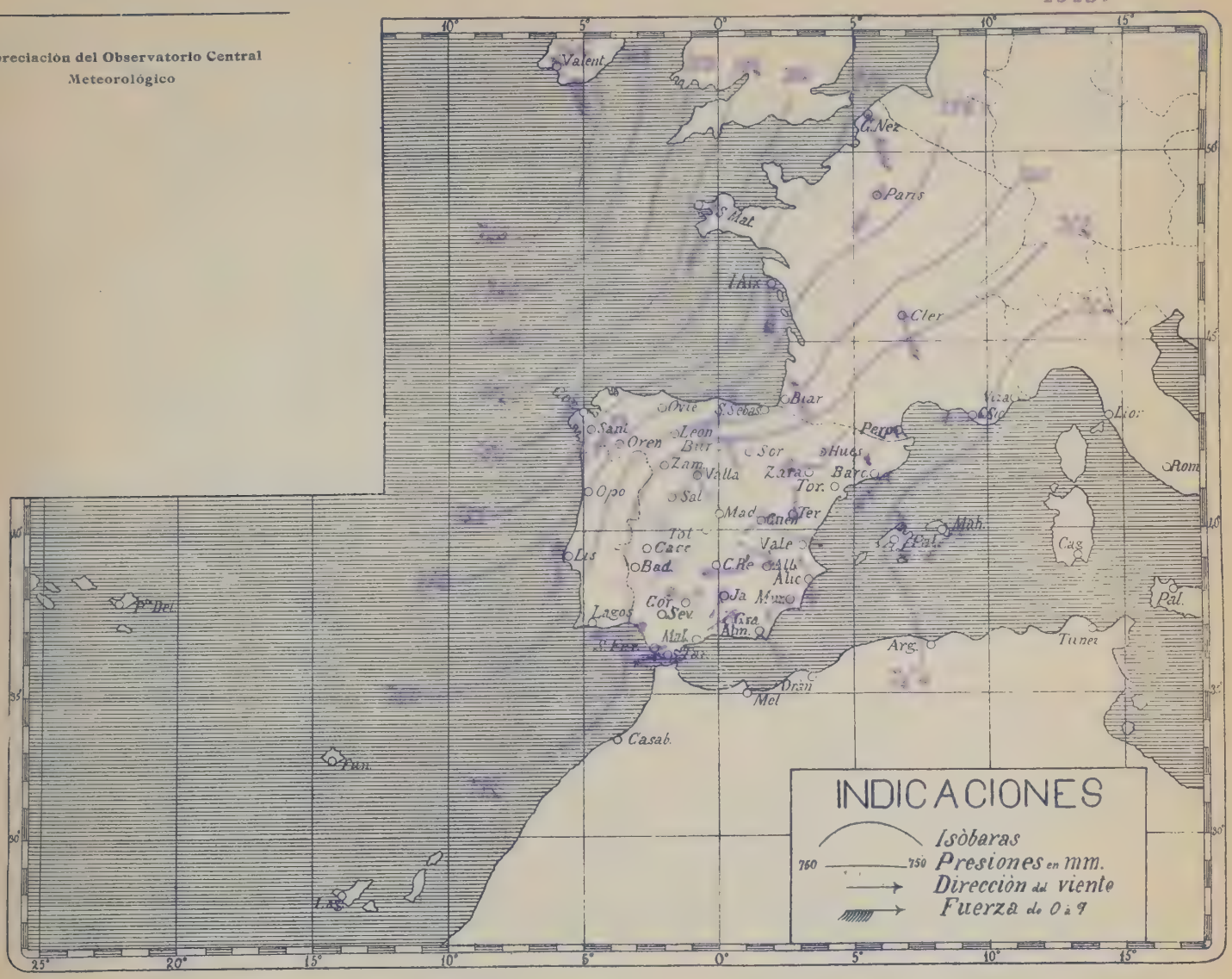

AÑO II NÚM. 1.043.

CATEGORÍA: S. (Sud). RÉGIMEN

AMPLIACIÓN

Faltan los telegramas del Atlántico y casi todos los del extranjero.

Las bajas presiones ocupan toda la extensión de las costas del Occidente de Europa. La menor está en Irlanda (Valentia 745.5 m/m). Los vientos soplan de los rumbos del Sud y en nuestra Península llueve copiosamente en Galicia y hacia Castilla la Vieja. Las presiones altas se hallan sobre el Mediterráneo superior y al SE. de España (Albacete 766.5 m/m).

Toda España está, singularmente hacia el NW. y W. bajo la amenaza de lluvias, excepto el litoral de Levante, donde reinan los vientos de tierra débiles é inclinados al Sud con abundante nubosidad y temperatura suave.

Temperaturas extremas. Máxima: 20° Murcia y Alicante. Mínima: 2° Teruel.

AVISOS MARITIMOS: Vientos fuertes al Sud en todas las costas atlánticas. Moderados ó calmosos del Sud en el Mediterráneo y algo más fuertes del E. en los Golfos de León y Génova.

1 tarde.-YM.

IMP. J. VILA SERRA. VALENCIA

SERVICIO ESPECIAL METEOROLÓGICO (por telégrafo) EN VALENCIA

MAPA *con la distribución de presiones y los vientos á las ocho de la mañana del*

Año III

Núm.

CATEGORÍA:

RÉGIMEN

Imp. J. Vila Serra.-Valencia

AMPLIACIÓN

SERVICIO ESPECIAL METEOROLÓGICO (por telégrafo) EN VALENCIA

MAPA *con la distribución de presiones y los vientos á las 8 de la mañana del* 11 Nobre 1918.

Apreciación del Observatorio Central Meteorológico

Continúa avanzando por Irlanda una barrasca (741 m/m) y algunos secundarios en el Mediterráneo. Hay mar gruesa en todas las costas del Atlántico y Cantábrico. Es probable continúe la marejada en las costas del Norte. Poca estabilidad en el Mediterráneo.

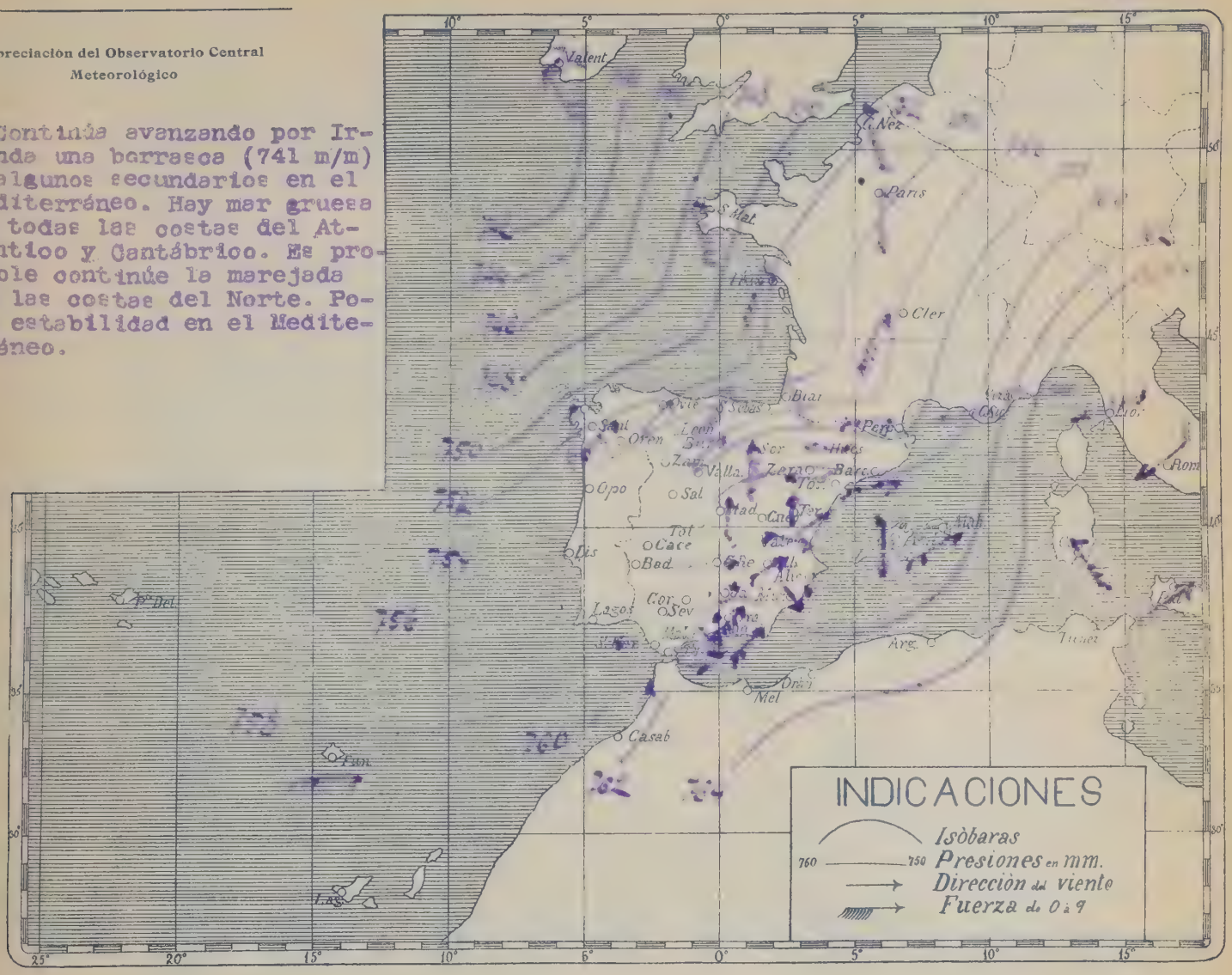

AÑO II NÚM. 1.045.

CATEGORÍA: S. (Sud). RÉGIMEN

AMPLIACIÓN

La misma situación atmosférica, á saber; una importante depresión teniendo su centro en Irlanda (Valentia 741.2 m/m) dando lugar en España á vientos del Sud con temperatura suave é elevada y lluvias generales, excepto en el litoral cantábrico y en el de Levante (31 m/m Sevilla, 18 Córdoba, 14 Madrid, 15 Valladolid). Las lluvias han alcanzado más débiles hasta Aragón y partes altas de nuestra región (Albacete 1 m/m). Las presiones mayores están sobre Italia (Palermo 767 m/m).

Van á seguir dándose lluvias con vientos del Sud en la Península. En nuestra región pueden alcanzar tan solo débiles chaparradas con mayor facilidad al interior y hacia el Norte.

Temperaturas extremas, Máxima: 23° Alicante y Albacete. Mínima: 11° Teruel. En Valencia: 22° y 14°.

AVISOS MARITIMOS: Vientos generales del Sud en todas las costas. Del S. fuertes en el Mediterráneo superior.

3 tarde.-VM.

SERVICIO ESPECIAL METEOROLÓGICO (por telégrafo) EN VALENCIA

MAPA *con la distribución de presiones y los vientos á las 8 de la mañana del* 12 Nobre 1913.

AÑO III

NÚM. [illegible]

CATEGORÍA:

T.

(Terral)

RÉGIMEN

T.-1,

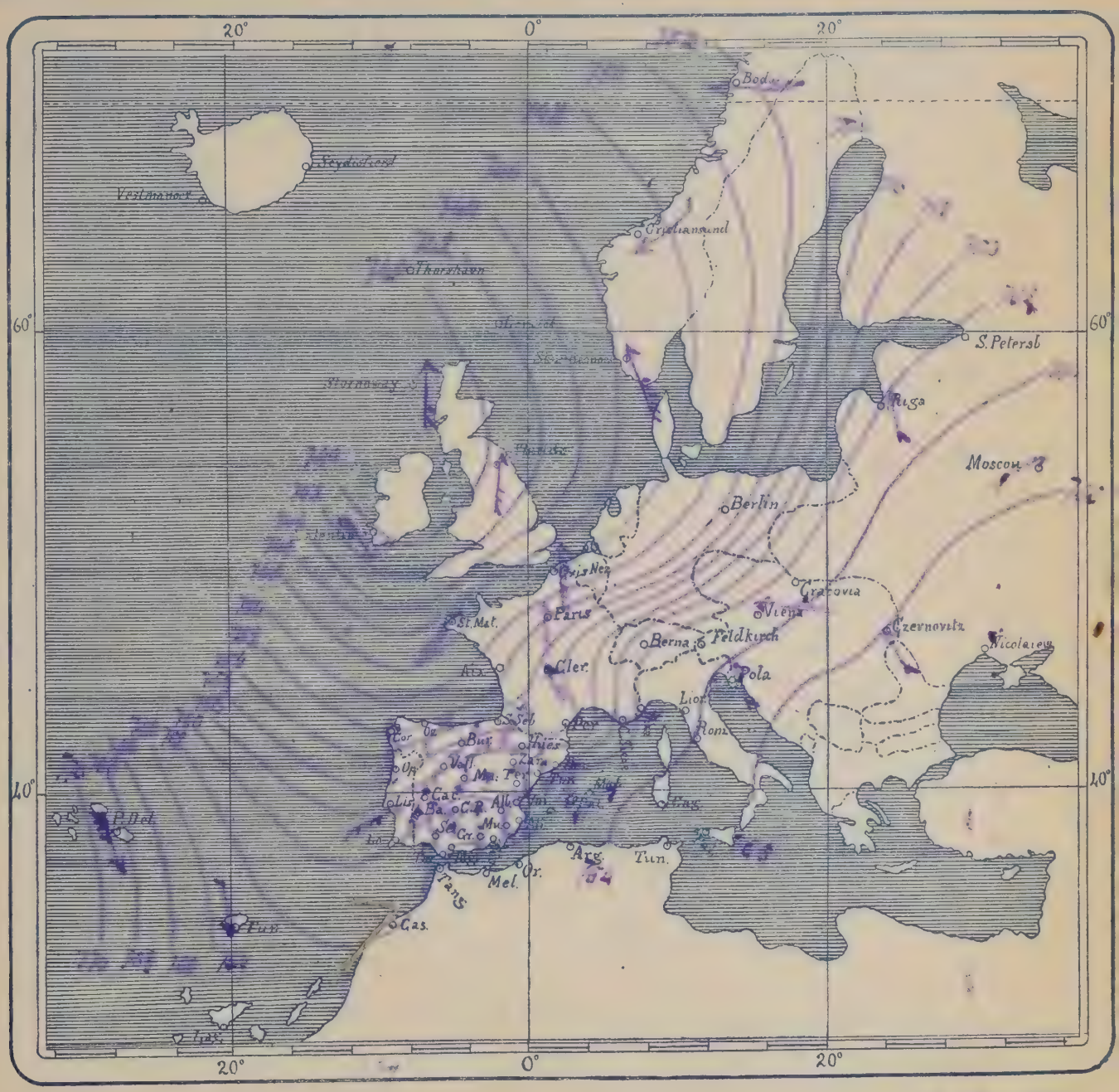

Imp. J. Vila Serra.—Valencia

AMPLIACIÓN

El centro de la depresión sigue radicando sobre Inglaterra (Stornoway [illegible] m/m) y su álveo se dilata hacia nuestra Península en la que continúan [illegible] piosas lluvias (Cáceres 20 m/m, Valladolid 17, Burgos 14, Córdoba [illegible], Ciudad Real 11) excepto en los litorales cantábrico y mediterráneo, [illegible] inicia en Irlanda subida barométrica con virada de vientos [illegible] dose por tanto, la posibilidad de cambio en la situación atmosférica.

Las lluvias alcanzan á las cuencas altas de los ríos de Levante (Cuenca [illegible] m/m) y seguirán en el interior pudiendo cuanto más, alcanzar alguna chaparrada al litoral. Baja de temperatura.

Temperaturas [illegible]. Máxima: 26° Murcia. Mínima: [illegible] Albacete y Teruel. En Valencia: 24° y 14°.

AVISOS MARITIMOS: Vientos generales del SW. rolando al W. y NW. en el Océano. [illegible] tiempo en el Canal de la Mancha á Inglaterra.

[illegible]

SERVICIO ESPECIAL METEOROLÓGICO (por telégrafo) EN VALENCIA

MAPA *con la distribución de presiones y los vientos á las 8 de la mañana del*

AÑO III

NÚM.

CATEGORÍA:

RÉGIMEN

Imp. J. Vila Serra.—Valencia

AMPLIACIÓN

SERVICIO ESPECIAL METEOROLÓGICO (por telégrafo) EN VALENCIA

MAPA *con la distribución de presiones y los vientos á las 8 de la mañana del* 14 Nobre 191

Año III

Núm.

CATEGORÍA:

RÉGIMEN

Imp. J. Vila Serra.—Valencia

AMPLIACIÓN

SERVICIO ESPECIAL METEOROLÓGICO (por telégrafo) EN VALENCIA

MAPA *con la distribución de presiones y los vientos á las 8 de la mañana del* [illegible]

Año III

Núm. [illegible]

CATEGORÍA:

(Terral)

RÉGIMEN

Imp. J. Vila Serra.—Valencia

AMPLIACIÓN

SERVICIO ESPECIAL METEOROLÓGICO (por telégrafo) EN VALENCIA

MAPA *con la distribución de presiones y los vientos á las 8 de la mañana del* 16 Nobre 191[illegible]

Apreciación del Observatorio Central Meteorológico

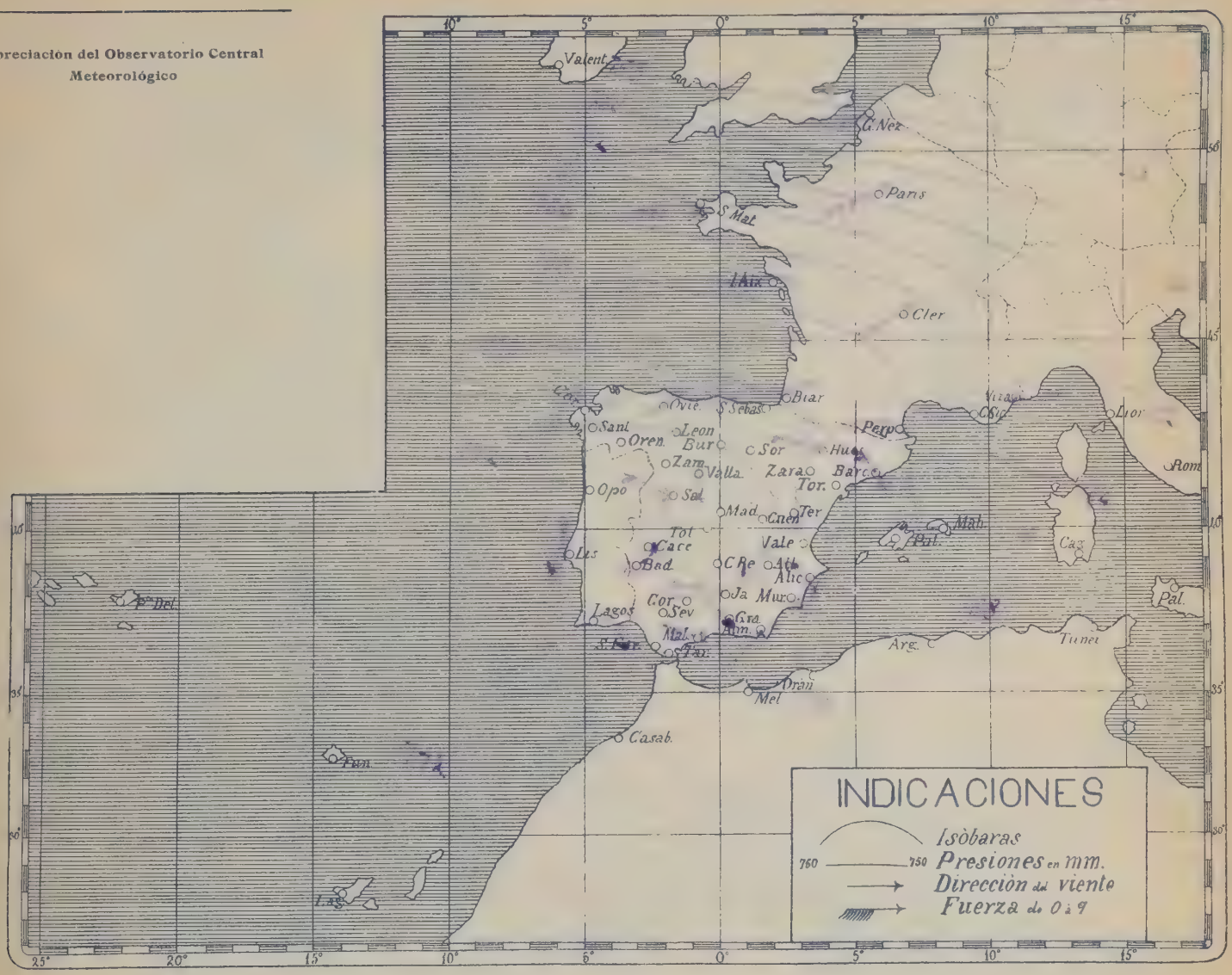

AÑO II NÚM. [illegible]

CATEGORÍA: [illegible] RÉGIMEN [illegible]

AMPLIACIÓN

SERVICIO ESPECIAL METEOROLÓGICO (por telégrafo) EN VALENCIA

MAPA *con la distribución de presiones y los vientos á las 8 de la mañana del* 17 Nabre 1913.

AÑO III

NÚM. [illegible]

CATEGORÍA:

[illegible]

RÉGIMEN.

Imp. J. Vila Serra.—Valencia

AMPLIACIÓN

SERVICIO ESPECIAL METEOROLÓGICO (por telégrafo) EN VALENCIA

MAPA *con la distribución de presiones y los vientos á las 8 de la mañana del*

Año III

Núm. ...

CATEGORÍA:

RÉGIMEN:

Imp. J. Vila Serra.—Valencia

AMPLIACIÓN

SERVICIO ESPECIAL METEOROLÓGICO (por telégrafo) EN VALENCIA

MAPA *con la distribución de presiones y los vientos d las 8 de la mañana del* 19 Nobre 1918.

AÑO III

NÚM.

CATEGORÍA:

(Inestable)

RÉGIMEN

Imp. J. Vila Serra.—Valencia

AMPLIACIÓN

SERVICIO ESPECIAL METEOROLÓGICO (por telégrafo) EN VALENCIA

MAPA *con la distribución de presiones y los vientos á las 8 de la mañana del*

AÑO III

NÚM.

CATEGORÍA:

RÉGIMEN

Imp. J. Vila Serra.—Valencia

AMPLIACIÓN

SERVICIO ESPECIAL METEOROLÓGICO (por telégrafo) EN VALENCIA

MAPA *con la distribución de presiones y los vientos á las 8 de la mañana del* 21 Nobre 1913

Año III

Núm.

CATEGORÍA:

RÉGIMEN

Imp. J. Vila Serra.—Valencia

AMPLIACIÓN



SERVICIO ESPECIAL METEOROLÓGICO (por telégrafo) EN VALENCIA

MAPA *con la distribución de presiones y los vientos á las 8 de la mañana del*

AÑO III

NÚM.

CATEGORÍA:

RÉGIMEN

Imp. J. Vila Serra.—Valencia

AMPLIACIÓN

SERVICIO ESPECIAL METEOROLÓGICO (por telégrafo) EN VALENCIA

MAPA *con la distribución de presiones y los vientos á las 8 de la mañana del*

AÑO III

NÚM.

CATEGORÍA:

RÉGIMEN

Imp. J. Vila Serra.—Valencia

AMPLIACIÓN

SERVICIO ESPECIAL METEOROLÓGICO (por telégrafo) EN VALENCIA

MAPA *con la distribución de presiones y los vientos á las 8 de la mañana del*

AÑO III

NÚM. 1.059

CATEGORÍA:

T.

(Terral)

RÉGIMEN

Imp. J. Vila Serra.—Valencia

AMPLIACIÓN

SERVICIO ESPECIAL METEOROLÓGICO (por telégrafo) EN VALENCIA

MAPA *con la distribución de presiones y los vientos á las 8 de la mañana del* [illegible]

Año III

Núm. [illegible]

CATEGORÍA:

E. en T.
(Equilibrio
en Terral)

RÉGIMEN

Imp. J. Vila Serra.—Valencia

AMPLIACIÓN

SERVICIO ESPECIAL METEOROLÓGICO (por telégrafo) EN VALENCIA

MAPA *con la distribución de presiones y los vientos á las 8 de la mañana del* 26 Nobre 1915.

AÑO III

NÚM. [illegible]

CATEGORÍA:

RÉGIMEN

Imp. J. Vila Serra.—Valencia

AMPLIACIÓN

SERVICIO ESPECIAL METEOROLÓGICO (por telégrafo) EN VALENCIA

MAPA *con la distribución de presiones y los vientos á las 8 de la mañana del*

AÑO III

NÚM.

CATEGORÍA:

RÉGIMEN

Imp. J. Vila Serra.—Valencia

AMPLIACIÓN

SERVICIO ESPECIAL METEOROLÓGICO (por telégrafo) EN VALENCIA

MAPA *con la distribución de presiones y los vientos á las 8 de la mañana del* [illegible]

Año III

Núm. [illegible]

CATEGORÍA:

RÉGIMEN:

Imp. J. Vila Serra.—Valencia

AMPLIACIÓN

[illegible]

SERVICIO ESPECIAL METEOROLÓGICO (por telégrafo) EN VALENCIA

MAPA *con la distribución de presiones y los vientos d las 8 de la mañana del* 29 Nobre 1915

Año III

Núm.

CATEGORÍA:

E.

(Equilibrio)

RÉGIMEN:

Imp. J. Vila Serra.—Valencia

AMPLIACIÓN

SERVICIO ESPECIAL METEOROLÓGICO (por telégrafo) EN VALENCIA

MAPA *con la distribución de presiones y los vientos d las 8 de la mañana del*

AÑO III

NÚM. 1

CATEGORÍA:

RÉGIMEN

AMPLIACIÓN

Imp. J. Vila Serra.—Valencia

LIBRARY
FEB 21914
Weather Bureau

FEB 1914

SERVICIO ESPECIAL METEOROLÓGICO (por telégrafo) EN VALENCIA

MAPA *con la distribución de presiones y los vientos d las 8 de la mañana del* [illegible]

AÑO III

NÚM. [illegible]

CATEGORÍA:

RÉGIMEN ..

Imp. J. Vila Serra.—Valencia

AMPLIACIÓN

SERVICIO ESPECIAL METEOROLÓGICO (por telégrafo) EN VALENCIA

MAPA *con la distribución de presiones y los vientos á las 8 de la mañana del*

AÑO III

NÚM.

CATEGORÍA:

RÉGIMEN

AMPLIACIÓN

Imp. J. Vila Serra.—Valencia

SERVICIO ESPECIAL METEOROLÓGICO (por telégrafo) EN VALENCIA

MAPA *con la distribución de presiones y los vientos á las 8 de la mañana del*

AÑO III

NÚM.

CATEGORÍA:

RÉGIMEN

Imp. J. Vila Serra.—Valencia

AMPLIACIÓN

SERVICIO ESPECIAL METEOROLÓGICO (por telégrafo) EN VALENCIA

MAPA *con la distribución de presiones y los vientos á las 8 de la mañana del*

AÑO III

NÚM. .

CATEGORÍA:

RÉGIMEN

AMPLIACIÓN

Imp. J. Vila Serra.—Valencia

SERVICIO ESPECIAL METEOROLÓGICO (por telégrafo) EN VALENCIA

MAPA *con la distribución de presiones y los vientos á las 8 de la mañana del*

AÑO III

NÚM. ......

CATEGORÍA:

RÉGIMEN:

Imp. J. Vila Serra.—Valencia

AMPLIACIÓN

FEDERACIÓN AGRARIA DE LEVANTE

SERVICIO ESPECIAL METEOROLÓGICO (por telégrafo) EN VALENCIA

MAPA *con la distribución de presiones y los vientos á las ocho de la mañana del*

AÑO III

NÚM. .....

CATEGORÍA:

RÉGIMEN

Imp. J. Vila Serra.-Valencia

AMPLIACIÓN

FEDERACION AGRARIA DE LEVANTE

SERVICIO ESPECIAL METEOROLÓGICO (por telégrafo) EN VALENCIA

MAPA *con la distribución de presiones y los vientos á las ocho de la mañana del*

Año III

Núm.

CATEGORÍA:

RÉGIMEN

Imp. J. Vila Serra.-Valencia

AMPLIACIÓN

FEDERACION AGRARIA DE LEVANTE

SERVICIO ESPECIAL METEOROLÓGICO (por telégrafo) EN VALENCIA

MAPA *con la distribución de presiones y los vientos á las ocho de la mañana del* 8

Año III

Núm.

CATEGORÍA:

RÉGIMEN

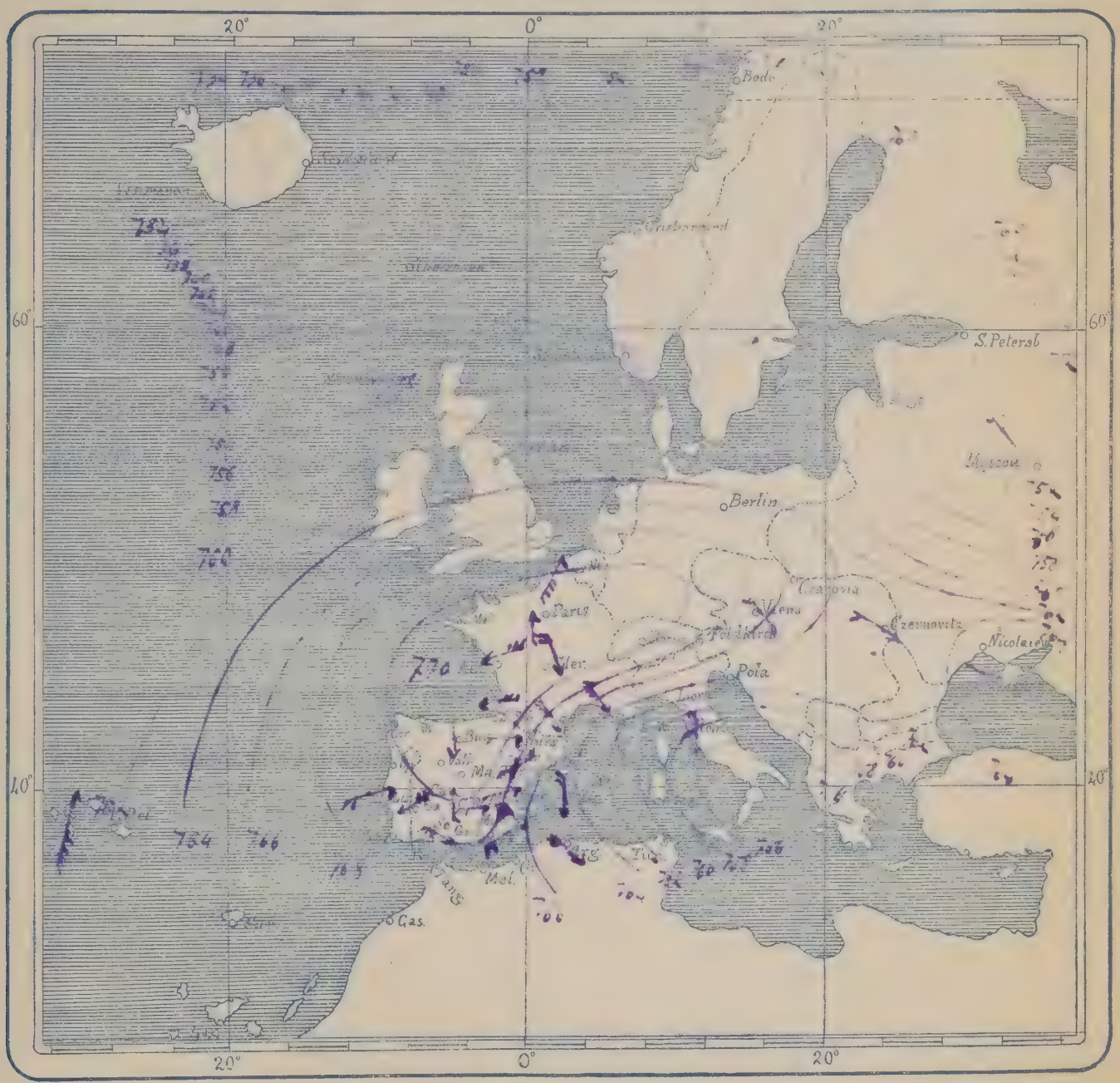

Imp. J. Vila Serra.-Valencia

AMPLIACIÓN

FEDERACION AGRARIA DE LEVANTE

SERVICIO ESPECIAL METEOROLÓGICO (por telégrafo) EN VALENCIA

MAPA *con la distribución de presiones y los vientos á las ocho de la mañana del*

Año III

Núm.

CATEGORÍA:

RÉGIMEN

Imp. J. Vila Serra.-Valencia

AMPLIACIÓN

SERVICIO ESPECIAL METEOROLÓGICO (por telégrafo) EN VALENCIA

MAPA *con la distribución de presiones y los vientos á las ocho de la mañana del*

AÑO III

NÚM.

CATEGORÍA:

RÉGIMEN

Imp. J. Vila Serra.-Valencia

AMPLIACIÓN

FEDERACION AGRARIA DE LEVANTE

SERVICIO ESPECIAL METEOROLÓGICO (por telégrafo) EN VALENCIA

MAPA *con la distribución de presiones y los vientos á las ocho de la mañana del*

Año III

Núm.

CATEGORÍA:

RÉGIMEN

Imp. J. Vila Serra.-Valencia

AMPLIACIÓN

FEDERACIÓN AGRARIA DE LEVANTE

SERVICIO ESPECIAL METEOROLÓGICO (por telégrafo) EN VALENCIA

MAPA *con la distribución de presiones y los vientos á las ocho de la mañana del*

Año III

Núm.

CATEGORÍA:

RÉGIMEN

Imp. J. Vila Serra.-Valencia

AMPLIACIÓN

Federación Agraria de Levante

SERVICIO ESPECIAL METEOROLÓGICO (por telégrafo) EN VALENCIA

MAPA *con la distribución de presiones y los vientos á las ocho de la mañana del* 15

Año III

Núm.

ATEGORÍA:

RÉGIMEN

Imp. J. Vila Serra.-Valencia

AMPLIACIÓN

SERVICIO ESPECIAL METEOROLÓGICO (por telégrafo) EN VALENCIA

MAPA *con la distribución de presiones y los vientos á las ocho de la mañana del*

Año III

ÚM.

ATEGORÍA:

RÉGIMEN

Imp. J. Vila Serra.-Valencia

AMPLIACIÓN

SERVICIO ESPECIAL METEOROLÓGICO (por telégrafo) EN VALENCIA

MAPA *con la distribución de presiones y los vientos á las ocho de la mañana del*

Año III

ÚM.

ATEGORÍA:

RÉGIMEN

Imp. J. Vila Serra.-Valencia

AMPLIACIÓN

SERVICIO ESPECIAL METEOROLÓGICO (por telégrafo) EN VALENCIA

MAPA *con la distribución de presiones y los vientos á las ocho de la mañana del*

Año III

ÚM.

ATEGORÍA:

RÉGIMEN

Imp. J. Vila Serra.-Valencia

AMPLIACIÓN

SERVICIO ESPECIAL METEOROLÓGICO (por telégrafo) EN VALENCIA

MAPA *con la distribución de presiones y los vientos á las ocho de la mañana del*

AÑO III

ÚM.

ATEGORÍA:

RÉGIMEN

Imp. J. Vila Serra.-Valencia

AMPLIACIÓN

SERVICIO ESPECIAL METEOROLÓGICO (por telégrafo) EN VALENCIA

MAPA *con la distribución de presiones y los vientos á las ocho de la mañana del*

Año III

ÚM.

ATEGORÍA:

RÉGIMEN

Imp. J. Vila Serra.-Valencia

AMPLIACIÓN

FEDERACIÓN AGRARIA DE LEVANTE

SERVICIO ESPECIAL METEOROLÓGICO (por telégrafo) EN VALENCIA

MAPA *con la distribución de presiones y los vientos á las ocho de la mañana del*

Año III

ÚM.

ATEGORÍA:

RÉGIMEN

Imp. J. Vila Serra.-Valencia

AMPLIACIÓN

SERVICIO ESPECIAL METEOROLÓGICO (por telégrafo) EN VALENCIA

MAPA *con la distribución de presiones y los vientos á las ocho de la mañana del*

Año III

ÚM.

ATEGORÍA:

RÉGIMEN

Imp. J. Vila Serra.-Valencia

AMPLIACIÓN

SERVICIO ESPECIAL METEOROLÓGICO (por telégrafo) EN VALENCIA

MAPA *con la distribución de presiones y los vientos á las ocho de la mañana del*

Año III

ÚM.

ATEGORÍA:

RÉGIMEN

Imp. J. Vila Serra.-Valencia

AMPLIACIÓN

SERVICIO ESPECIAL METEOROLÓGICO (por telégrafo) EN VALENCIA

MAPA *con la distribución de presiones y los vientos á las ocho de la mañana del*

AÑO III

NÚM.

CATEGORÍA:

RÉGIMEN

Imp. J. Vila Serra.-Valencia

AMPLIACIÓN

SERVICIO ESPECIAL METEOROLÓGICO (por telégrafo) EN VALENCIA

MAPA *con la distribución de presiones y los vientos á las ocho de la mañana del*

Año III

Núm.

CATEGORÍA:

RÉGIMEN

Imp. J. Vila Serra.-Valencia

AMPLIACIÓN

Federación Agraria de Levante

SERVICIO ESPECIAL METEOROLÓGICO (por telégrafo) EN VALENCIA

MAPA *con la distribución de presiones y los vientos á las ocho de la mañana del* 24 Dbre 191[illegible]

Año III

Núm. [illegible]

CATEGORÍA:

M.

(Marítima)

RÉGIMEN

Imp. J. Vila Serra.-Valencia

AMPLIACIÓN

[illegible]
Nordeste y [illegible]
candinava, [illegible]
desnoes 7[illegible]0.[illegible]
altas presiones [illegible]
[illegible]

La situación [illegible] para q[illegible]
Levante.

Ayer se han recojido 6 [illegible]
cho, 7 Murcia, 4 Cuenca, 3.2 [illegible]
2.8 Anna, 2.5 Masia de Poyo ([illegible]),
Siete Aguas, 1.3 Alcoy, 0.5 T[illegible]

Más lluvias del día 22: Al[illegible] 12.5 - [illegible]
Monserrat 7 - Segorbe 6.9 - C[illegible] de Santo E[illegible] 5.9 - [illegible]
[illegible] 2.4 - Oribue[illegible]

Temperaturas extremas [illegible]

AVISOS MARITIMOS: Vientos a[illegible] y Canal de la Mancha. [illegible]
el Poniente en el [illegible]
el Mediterráneo.

SERVICIO ESPECIAL METEOROLÓGICO (por telégrafo) EN VALENCIA

MAPA *con la distribución de presiones y los vientos á las 8 de la mañana del*

Apreciación del Observatorio Central Meteorológico

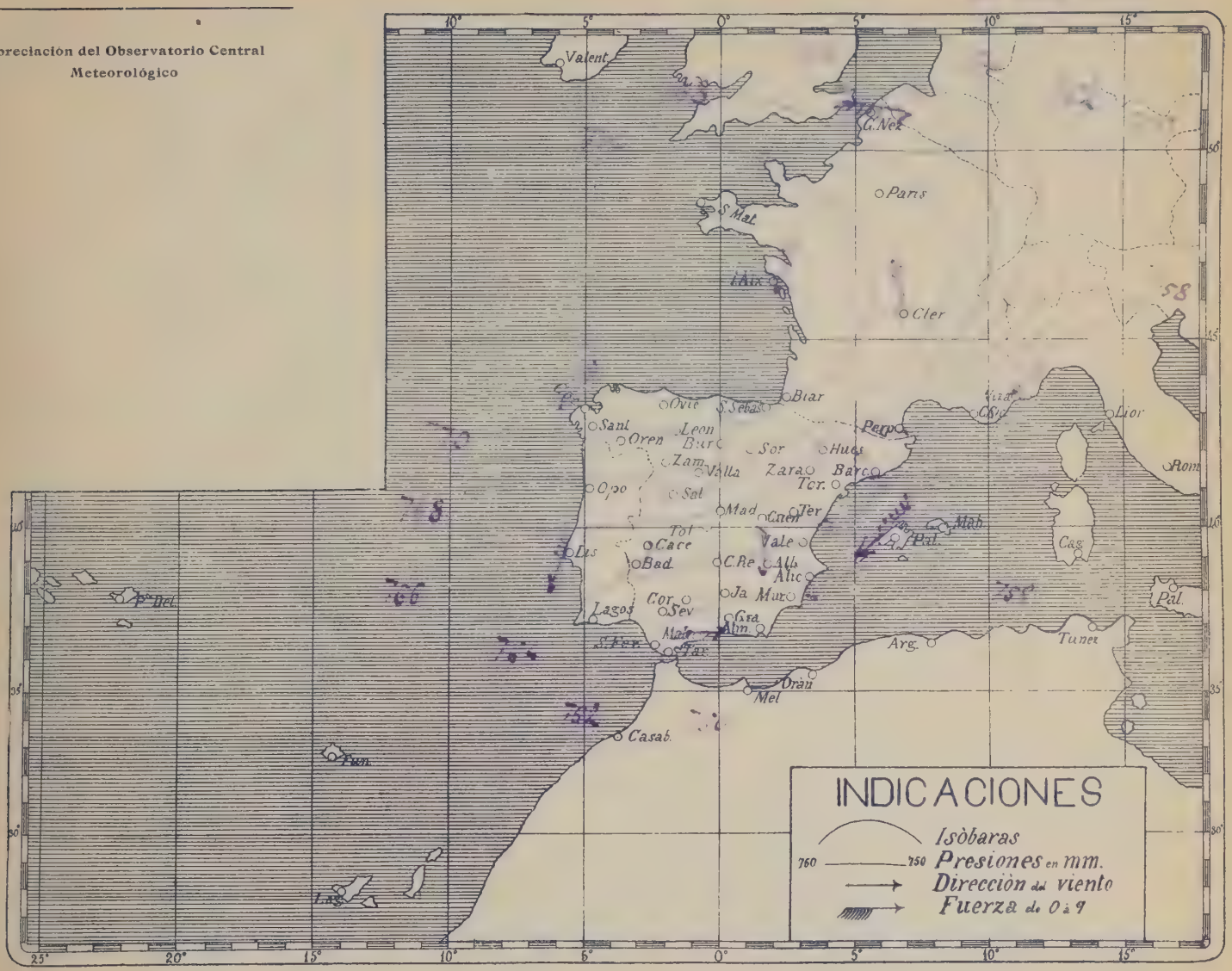

AÑO II NÚM ..

CATEGORÍA: ... N.... (Normal)

RÉGIMEN

AMPLIACIÓN

IMP. J. VILA-SEPRA. VALENCIA

SERVICIO ESPECIAL METEOROLÓGICO (por telégrafo) EN VALENCIA

MAPA *con la distribución de presiones y los vientos á las ocho de la mañana del*

AÑO III

NÚM.

CATEGORÍA:

RÉGIMEN

Imp. J. Vila Serra.-Valencia

AMPLIACIÓN

SERVICIO ESPECIAL METEOROLÓGICO (por telégrafo) EN VALENCIA

MAPA *con la distribución de presiones y los vientos á las ocho de la mañana del*

AÑO III

NÚM.

CATEGORÍA:

RÉGIMEN

Imp. J. Vila Serra.-Valencia

AMPLIACIÓN

SERVICIO ESPECIAL METEOROLÓGICO (por telégrafo) EN VALENCIA

MAPA *con la distribución de presiones y los vientos á las ocho de la mañana del*

Año III

Núm.

CATEGORÍA:

RÉGIMEN

Imp. J. Vila Serra.-Valencia

AMPLIACIÓN

SERVICIO ESPECIAL METEOROLÓGICO (por telégrafo) EN VALENCIA

MAPA *con la distribución de presiones y los vientos á las ocho de la mañana del*

Año III

ÚM. ...

ATEGORÍA:

RÉGIMEN

Imp. J. Vila Serra.-Valencia

AMPLIACIÓN

SERVICIO ESPECIAL METEOROLÓGICO (por telégrafo) EN VALENCIA

MAPA *con la distribución de presiones y los vientos á las ocho de la mañana del*

Año III

NÚM.

CATEGORÍA:

RÉGIMEN

Imp. J. Vila Serra.-Valencia

AMPLIACIÓN

SERVICIO ESPECIAL METEOROLÓGICO (por telégrafo) EN VALENCIA

MAPA *con la distribución de presiones y los vientos á las ocho de la mañana del*

Año III

Núm.

CATEGORÍA:

RÉGIMEN

Imp. J. Vila Serra.-Valencia

AMPLIACIÓN

LIBRARY
FEB · 91914
Weather Bureau